

**RESUMEN DE DEPARTAMENTOS,  
PROVINCIAS, COMARCAS,  
CANTONES Y DISTRITOS  
1825-1984**

<i>Año</i>	<i>Departamentos</i>	<i>Provincias</i>	<i>Comarcas</i>	<i>Cantones</i>	<i>Distritos</i>
1825	2	-	-	-	8
1835	3	-	-	-	-
1841	5	-	-	-	-
1848		5	1	14	-
1864		5	1	18	-
1883		5	2	29	29
1892		5	2	31	-
1900		5	2	32	-
1910		7	-	43	-
1915		7	-	55	262
1920		7	-	56	266
1927		7	-	58	284
1930		7	-	59	286
1940		7	-	62	298
1950		7	-	65	317
1963		7	-	68	335
1973		7	-	79	407
1984		7	-	81	421

## COSTA RICA ALGUNOS DATOS GEOGRÁFICOS DE INTERÉS\*

### 1.- POSICION GEOGRAFICA:

**Latitud: (Puntos extremos)**  
 Norte: 11° 13'12" (Lugar donde el río Sapoa entra a Nicaragua).  
 Sur: 08° 02'26" (Punta Burica).  
 05° 30'06" (Cabo Dampier, Isla del Coco).  
**Latitud media:** 10° Norte.  
**Longitud: (Puntos extremos)**  
 Este: 82° 33'48" (Boca del Río Sixaola)  
 Oeste: 85° 57' 57" (Cabo Santa Elena)  
 87°06'13" (Islotes Dos Amigos en la Isla del Coco)  
**Longitud media:** 84° 15'Oeste  
**Altitud máxima:** 3.819 m. Cerro de Chirripó Grande (Cordillera de Talamanca)  
**Longitud máxima:**  
 464 km. (dirección NW-SE, desde dos millas antes de la desembocadura del río Sapoa, hasta Punta Burica).  
**Anchura mínima:**  
 119 km. (dirección SE-Sw, desde Tuba hasta Boca Coronado).

### 2.- DESARROLLO DE LITORALES Y FRONTERAS:

Litoral Caribe desde Punta Castilla, boca del río San Juan, frontera nicaragüense hasta boca del río Sixaola, frontera panameña) .....212 kilómetros.  
 Litoral Pacífico (desde Mojones, frontera nicaragüense hasta hito de Burica, frontera panameña) ..... 1.016 kilómetros.  
 Total de litorales ..... 1.228 kilómetros.

#### Fronteras terrestres:

Frontera nicaragüense ..... 300 kilómetros  
 Frontera panameña ..... 363 kilómetros  
 Total ..... 663 kilómetros

### 3.- EXTENSION

Superficie total (incluye territorio insular).....51.100.00 km<sup>2</sup>.

#### Superficie de las principales islas:

Isla Calero	151.60 km <sup>2</sup> .
Isla Brava	44.40 km <sup>2</sup> .
Isla Chira	43.00 km <sup>2</sup> .
Isla del Coco	24.00 km <sup>2</sup> **
Isla Portillos	16.90 km <sup>2</sup> .
Isla Machuca	11.00 km <sup>2</sup> .
Otras islas e islotes	53.00 km <sup>2</sup> .
Total	343.90 km <sup>2</sup> .

### 4.- EXTENSION SUPERFICIAL POR PROVINCIAS

Provincias	Km <sup>2</sup> .
San José	4.959.63
Alajuela	9.752.86
Cartago	3.124.67
Heredia	2.656.64
Guanacaste	10.140.71
Puntarenas	11.276.97
Limón	9.188.52
Total	51.100.00

### 5.- ALTITUD DE CAPITALES DE PROVINCIAS

Capital	Altitud en metros
San José	1.161
Alajuela	952
Cartago	1.426
Heredia	1.150
Liberia	144
Puntarenas	4
Limón	3

\* FUENTE: Instituto Geográfico Nacional.

\*\* La Isla del Coco dista 295 millas náuticas (546 km) desde el Puerto de Puntarenas.

#### 6-. NUMERO DE CANTONES Y DISTRITOS POR PROVINCIA

Provincia	cantones	distrito
San José	20	111
Alajuela	15	107
Cartago	8	47
Heredia	10	43
Guanacaste	11	47
Puntarenas	11	43
Limón	6	23
COSTA RICA	81	421

#### 7-. EL VALLE INTERMONTANO CENTRAL

Representa el 6.4% del área total del país.

	Kilómetros cuadrados
Valle Central Occidental .....	1.742
Valle Central Oriental .....	1.515
Total .....	3.257

#### DELIMITACION:

El Valle Intermontano Central, ocupa, como su nombre lo indica, la parte central del país; está rodeado por las estribaciones de las cordilleras principales y su área está muy denudada por los ríos. No forma un conjunto continuo, sino que está dividida en dos regiones: la Occidental, en donde está establecida la ciudad de San José; y la Oriental en donde se encuentra Cartago.

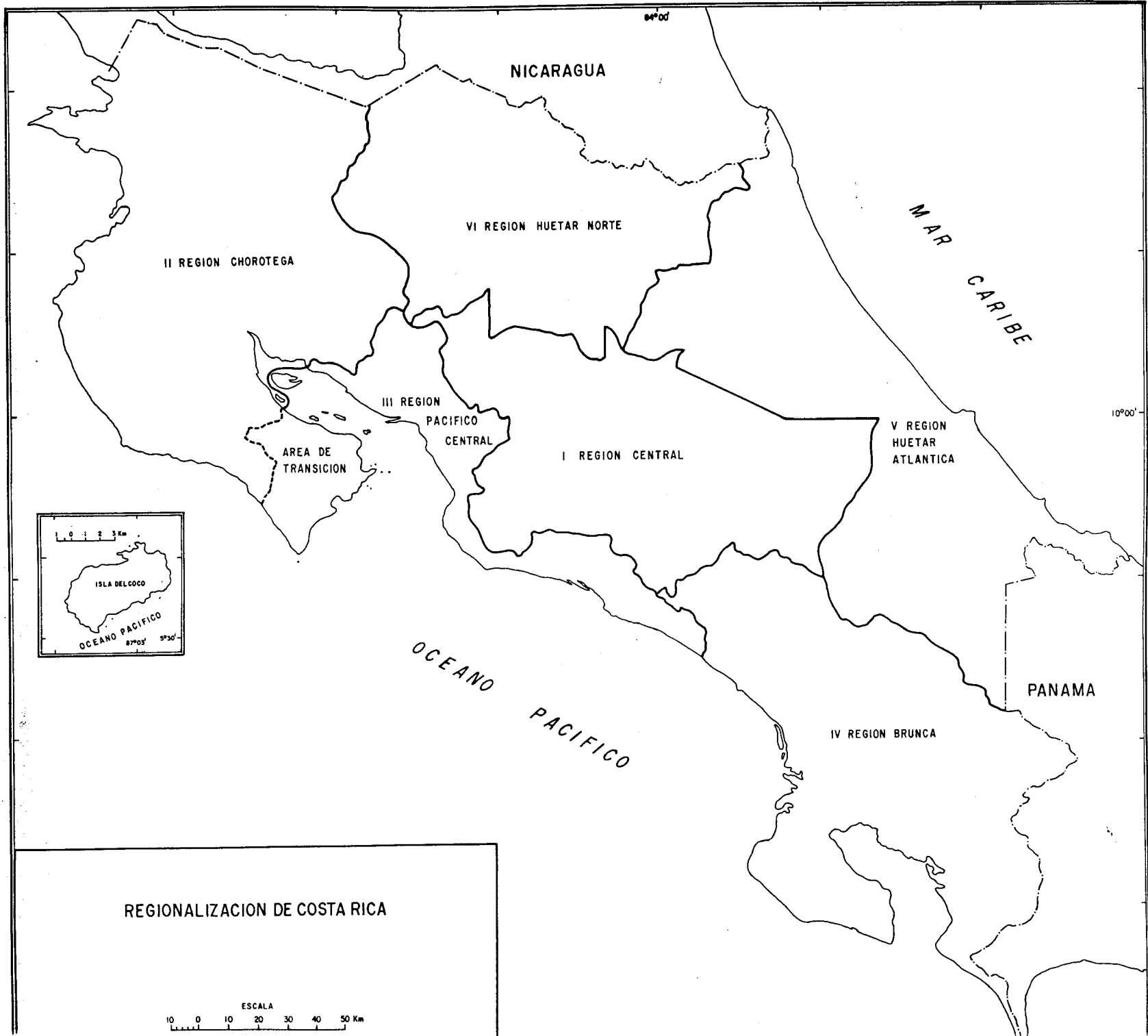
Está delimitado para fines prácticos, por los caracteres fisiográficos siguientes: Cerros de Palmira, Volcán Poás, Volcán Barva, Cerros de Zurquí, Paso de la Palma, Volcán Irazú, Volcán Turrialba, Confluencia del río Reventazón con el Jesús María, Alto de Pacayitas, Alto de Tuis, división de aguas del Pejibaye y el Pacuare hasta el Cerro Cuericí, Cerro Buena Vista, Cerro de la Vueltas, Queverí, Empalme, nudo de San Cristóbal, Tablazo, Cerros de Escazú o Cedral, Alto de Barbacoas, Quebrada de Chucás hasta su confluencia con el río Grande de Tárcoles, cerro Pata de Gallo, división de aguas entre los ríos Grande de Tárcoles y Barranca y Cerros de Palmira.

Los cerros que dividen el Valle Central en Oriental y Occidental son los siguientes: Partiendo del nudo de San Cristóbal, Alto de Atalaya, Cerros de la Carpintera, Ochomogo hasta llegar al volcán Irazú.

Año	Habitantes	
1522	27.200	
1569	17.479	
1611	15.538	
1700	19.293	
1720	19.437	
1741	24.126	
1751	24.022	
1778	34.212	
1801	52.591	
1824	65.393	Censo rectificado por B. A. Thiel.
1836	78.365	Censo rectificado por B. A. Thiel.
1844	93.871	Censo rectificado por B. A. Thiel.
1864	120.499	Considerado como el primer censo oficial.
1875	153.250	
1883	182.073	Segundo censo oficial.
1884	187.889	Cálculo al 31 de diciembre y años siguientes.
1885	200.751	
1886	205.716	
1887	210.804	
1888	216.018	
1889	225.335	
1890	235.053	
1891	245.191	
1892	243.205	Tercer censo oficial.
1893	262.346	
1894	268.699	
1895	275.879	
1896	281.645	
1897	287.080	
1898	294.074	
1899	297.333	
1900	307.499	
1901	312.819	
1902	316.738	
1903	322.618	
1904	331.340	
1905	334.297	
1906	341.590	
1907	351.176	
1908	361.779	

Año	Habitantes	
1909	368.780	
1910	379.533	
1911	388.266	
1912	399.424	
1913	410.981	
1914	420.179	
1915	430.701	
1916	441.342	
1917	454.995	
1918	459.423	
1919	463.727	
1920	468.373	
1921	476.581	
1922	485.049	
1923	498.435	
1924	507.193	
1925	520.766	
1926	532.259	
1927	471.524	Cuarto censo oficial.
1928	492.541	
1929	503.856	
1930	516.031	
1931	527.690	
1932	539.654	
1933	551.541	
1934	565.427	
1935	577.833	
1936	591.862	
1937	606.581	
1938	623.414	
1939	639.197	
1940	656.129	
1941	672.043	
1942	687.354	
1943	706.596	
1944	725.149	
1945	746.535	
1946	771.503	
1947	803.084	
1948	825.378	
1949	850.659	
1950	800.875	Quinto censo oficial.

<i>Año</i>	<i>Habitantes</i>	
1951	838.084	
1952	868.741	
1953	898.329	
1954	933.033	
1955	969.640	
1956	1.014.170	
1957	1.052.474	
1958	1.099.962	
1959	1.149.537	
1960	1.199.116	
1961	1.251.397	
1962	1.302.829	
1963	1.336.274	Sexto censo oficial.
1964	1.413.531	
1965	1.515.292	
1966	1.567.230	
1967	1.615.480	
1968	1.664.581	
1969	1.710.083	
1970	1.762.462	
1971	1.811.290	
1972	1.867.045	
1973	1.871.780	Sétimo censo oficial.
1974	1.945.594	
1975	1.993.784	
1976	2.044.237	
1977	2.098.531	
1978	2.156.312	
1979	2.216.117	
1980	2.276.676	
1981	2.339.828	
1982	2.403.781	
1983	2.467.339	
1984	2.416.809	Censo de población 10 de junio de 1984.



NICARAGUA

VI REGION HUETAR NORTE

II REGION CHOROTEGA

MAR CARIBE

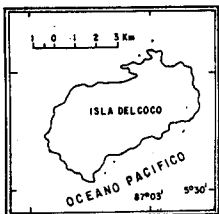
III REGION PACIFICO CENTRAL

AREA DE TRANSICION

I REGION CENTRAL

V REGION HUETAR ATLANTICA

10°00'

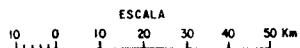


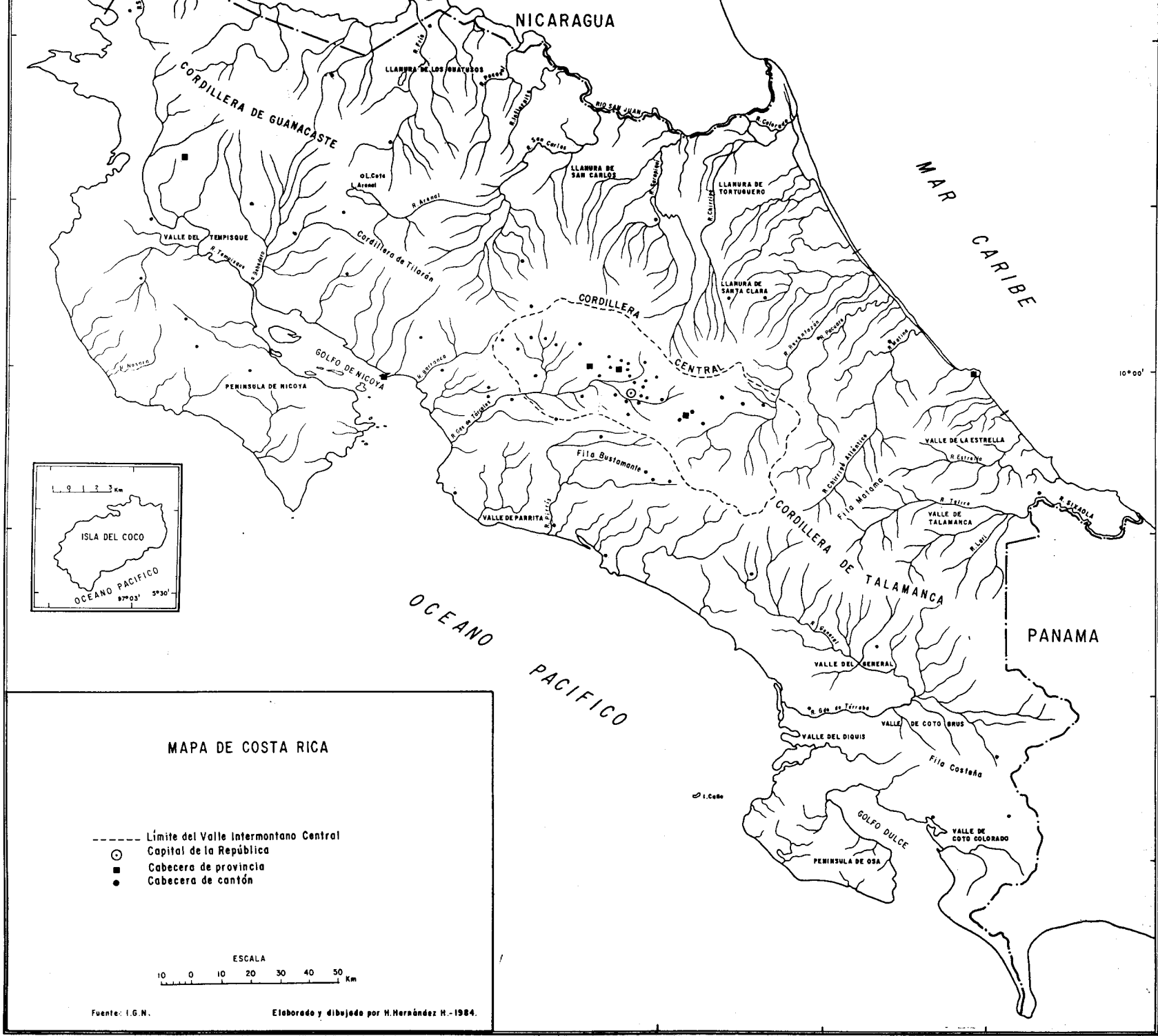
OCEANO PACIFICO

PANAMA

IV REGION BRUNCA

REGIONALIZACION DE COSTA RICA





NICARAGUA

MAR CARIBE

10°00'

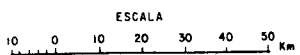


OCEANO PACIFICO

PANAMA

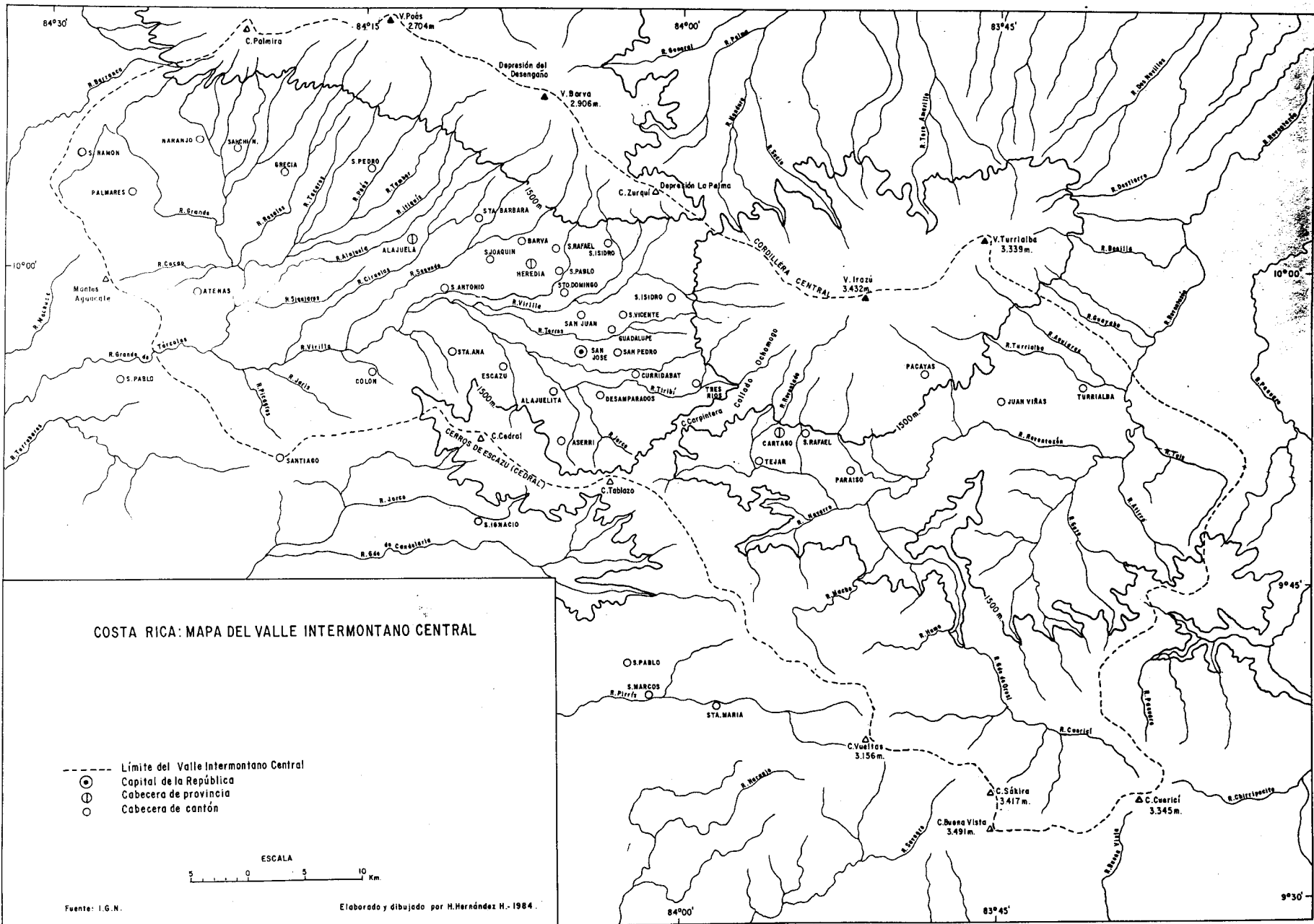
**MAPA DE COSTA RICA**

- Límite del Valle Intermontano Central
- Capital de la República
- Cabecera de provincia
- Cabecera de cantón



Fuente: I.G.N.

Elaborado y dibujado por H. Hernández H.-1984.



**COSTA RICA: MAPA DEL VALLE INTERMONTANO CENTRAL**

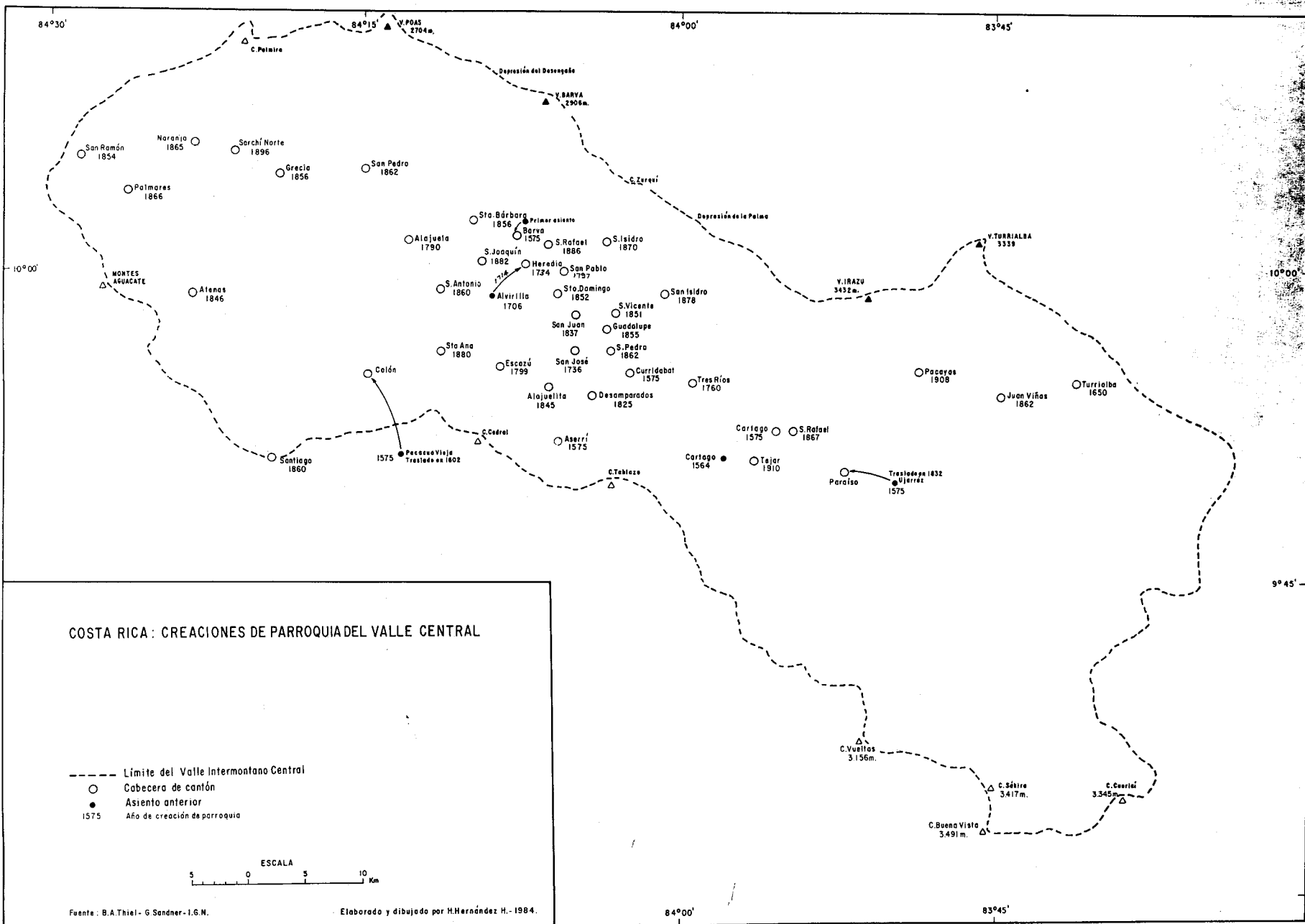
- Límite del Valle Intermontano Central  
⊙ Capital de la República  
⊕ Cabecera de provincia  
○ Cabecera de cantón

ESCALA  
0 5 10 Km.

Fuente: I.G.N.

Elaborado y dibujado por H. Hernández H. - 1984.





# BIBLIOGRAFÍA CONSULTADA

- BARRANTES F., Mario. *Evolución de la División Territorial Administrativa de Costa Rica. U.C.R./I.F.A.M.* - San José, Costa Rica: Comisión Nacional de División Territorial Administrativa: Imprenta Nacional, 1980.
- BLANCO S., Ricardo. *Historia Eclesiástica de Costa Rica*. Editorial Costa Rica. San José, Costa Rica, 1967.
- CEVO Juan y otros. *Costa Rica: Nuestra Comunidad Nacional*. Editorial Universidad Estatal a Distancia, San José, Costa Rica, 1980.
- Colección de Leyes y Decretos. Varios años.
- Comisión Nacional de División Territorial Administrativa. *División Territorial Administrativa de Costa Rica*. San José, Costa Rica, 1972.
- División Territorial Administrativa de Costa Rica. San José, Costa Rica, 1977.
- División Territorial Administrativa de Costa Rica. San José, Costa Rica, 1981.
- Dirección General de Estadística y Censos.
- División Territorial de la República de Costa Rica. San José, Costa Rica, 1924.
- División Territorial de la República de Costa Rica. San José, Costa Rica, 1927.
- División Territorial de la República de Costa Rica. San José, Costa Rica, 1942.
- División Territorial de la República de Costa Rica. San José, Costa Rica, 1949.
- Anuarios Estadísticos 1884 - 1976.
- Censos de Población 1864. Segunda edición. Ministerio de Economía y Hacienda. San José, Costa Rica, 1964.
- Censo de Población 1833. Segunda edición. Ministerio de Economía Industria y Comercio. San José, Costa Rica, 1975.
- Censo de Población 1892. Segunda edición. Ministerio de Economía Industria y Comercio, San José, Costa Rica, 1974.
- Censo de Población 1927. Primera edición. Ministerio de Economía y Hacienda. San José, Costa Rica, 1960.
- Censo de Población 1950. Segunda edición. Ministerio de Economía Industria y Comercio. San José, Costa Rica, 1975.
- Censo de Población 1963. Primera edición. Ministerio de Industria y Comercio. San José, Costa Rica, 1966.
- Censo de Población 1973. Primera edición. Ministerio de Economía, Industria y Comercio. San José, Costa Rica, 1974.
- Censo de Población 1984. Ministerio de Economía y Comercio. San José, Costa Rica, 1984.
- ESTRADA M., Ligia. *La Costa Rica de don Tomás de Acosta*. Editorial Costa Rica. San José, Costa Rica, 1965.
- FERNANDEZ B., León. *Colección de Documentos para la Historia de Costa Rica*. Tres volúmenes. Editorial Costa Rica. San José, Costa Rica, 1976.
- FERNANDEZ G., Ricardo. *El Descubrimiento y la Conquista*. Editorial Costa Rica. San José, Costa Rica, 1975.
- FERNANDEZ MARIO E. y otros. *La Población de Costa Rica*. Editorial Universidad de Costa Rica. San José, Costa Rica, 1976.
- FERRERO A., Luis. *Costa Rica Precolombina*. Editorial Costa Rica. San José, Costa Rica, 1975.
- FONSECA C., Elizabeth. *Costa Rica Colonial: La tierra y el hombre*. Editorial Universitaria Centroamericana, 1983.
- HALL, Carolyn. *Costa Rica: Una interpretación geográfica con perspectiva histórica*. Editorial Costa Rica. San José, Costa Rica, 1984.
- MELENDEZ Ch, Carlos. *Juan Vázquez de Coronado*. Editorial Costa Rica. San José, Costa Rica, 1966.
- *Costa Rica: Tierra y poblamiento en la Colonia*. Editorial Costa Rica. San José, Costa Rica, 1977.
- *Documentos Fundamentales del siglo XIX*. Editorial Costa Rica. San José, Costa Rica, 1978.
- *Conquistadores y Pobladores*. Editorial Universidad Estatal a Distancia. San José, Costa Rica, 1982.
- Ministerio de Gobernación. *División Territorial Administrativa de Costa Rica*. San José, Costa Rica, 1960.
- *División Territorial Administrativa de Costa Rica*. San José, Costa Rica, 1964.
- *División Territorial Administrativa de Costa Rica*. San José, Costa Rica, 1969.
- MORA M., Fernando y otros. Breve reseña sobre la estructuración histórica de la división territorial administrativa. San José, Costa Rica, 1980.
- PROTTI M., Eduardo y CORELLA R., Hannia. Análisis cartográfico sobre la evolución histórico-geográfica de la división administrativa de Costa Rica". En *Informe Semestral, Instituto Geográfico Nacional*, julio a diciembre de 1976.
- SANABRIA M., Victor. *Anselmo Llorente y Lafuente*. Editorial Costa Rica. San José, Costa Rica, 1972.
- *Bernardo Augusto Thiel*. Editorial Costa Rica. San José, Costa Rica, 1982.
- SANDNER., Gerhard. *La Colonización Agrícola en Costa Rica*. Ministerio de Transportes, Instituto Geográfico Nacional. San José, Costa Rica, 1964.
- SIBAJA Ch, Luis Fernando. *Nuestro límite con Nicaragua*. Imp. Instituto Técnico Don Bosco. San José, Costa Rica, 1974.
- SOTO G., Carlos M. y otros. "Estudio sobre la División Territorial Administrativa de la República de Costa Rica". U.C.R./I.F.A.M. - San José, Costa Rica: Comisión Nacional de División Territorial Administrativa: Imprenta Nacional, 1980.
- THIEL, Bernardo Augusto. *Monografía de la población de la República*