

DIVISIÓN TERRITORIAL ADMINISTRATIVA DE COSTA RICA EN 1963

COSTA RICA:	7 provincias 68 cantones 335 distritos
PROVINCIA DE SAN JOSE:	20 cantones 100 distritos
PROVINCIA DE ALAJUELA:	12 cantones 86 distritos
PROVINCIA DE CARTAGO:	8 cantones 39 distritos
PROVINCIA DE HEREDIA:	9 cantones 37 distritos
PROVINCIA DE GUANACASTE:	9 cantones 32 distritos
PROVINCIA DE PUNTARENAS:	7 cantones 28 distritos
PROVINCIA DE LIMON:	3 cantones 13 distritos

<i>Provincia, cantón y distrito</i>	<i>Area km²</i>	<i>Población</i>	<i>Observaciones</i>
COSTA RICA	51.100.00	1.336.274	
PROVINCIA DE SAN JOSE	5.052.06	487.658	
CANTON 1 SAN JOSE	44.62	168.938	
1 Carmen	1.49	9.221	
2 Merced	2.29	22.064	
3 Hospital	3.38	38.361	
4 Catedral	2.48	31.516	
5 Zapote	2.68	12.769	
6 San Francisco de Dos Ríos	2.68	6.422	
7 Uruca	8.35	3.766	
8 Mata Redonda	3.68	3.373	
9 Pavas	9.34	5.530	
10 Hatillo	4.37	12.750	

<i>Provincia, cantón y distrito</i>	<i>Area km²</i>	<i>Población</i>	<i>Observaciones</i>
11 San Sebastián	3.88	23.166	
CANTON 2 ESCAZU	34.49	14.250	
1 Escazú	3.78	6.182	
2 San Antonio	17.69	4.675	
3 San Rafael	13.02	3.393	
CANTON 3 DESAMPARADOS	117.47	33.845	
1 Desamparados	6.86	11.511	
2 San Miguel	23.25	4.569	
3 San Juan de Dios	2.98	2.836	
4 San Rafael	4.57	4.577	Incluye distrito 11 San Rafael Abajo, creado en 1968.
5 San Antonio	2.09	2.735	
6 Frailes	19.48	1.959	
7 Patarrá	20.68	2.902	Incluye distrito 10 Damas, creado en 1968.
8 San Cristóbal	25.24	1.546	
9 Rosario	12.32	1.210	
CANTON 4 PURISCAL	553.21	23.690	Límites después de 1962
1 Santiago	36.37	5.633	
2 Mercedes Sur	410.11	9.324	
3 Barbacoas	21.76	2.398	
4 Grifo Alto	23.85	1.323	
5 San Rafael	13.08	2.104	
6 Candelarita	25.64	1.357	
7 Desamparados	5.47	616	
8 San Antonio	16.93	935	
CANTON 5 TARRAZU	232.73	5.392	Límites después de 1962.

Provincia, cantón y distrito	Area km ²	Población	Observaciones
1 San Marcos	37.66	2.546	
2 San Lorenzo	133.76	2.055	
3 San Carlos	61.31	791	
CANTON 6			
ASERRI	168.34	13.609	
1 Aserri	29.91	5.778	
2 Tarbaca	15.20	576	
3 Vuelta de Jorco	20.87	3.082	
4 San Gabriel	12.22	2.111	
5 Legua	90.14	2.062	Incluye distrito 6 Monterrey, creado en 1966.
CANTON 7			
MORA	162.09	8.938	
1 Villa Colón	60.02	3.542	Hoy denominado Colón.
2 Guayabo	8.65	1.135	
3 Tabarcia	48.20	2.442	
4 Piedras Negras	17.89	737	
5 Picagres	27.33	1.082	
CANTON 8			
GOICOE-CHEA	31.50	44.110	
1 Guadalupe	2.48	21.958	
2 San Francisco	0.50	3.900	
3 Calles Blancos	2.39	10.836	
4 Carmen	7.85	1.691	Hoy denominado Mata de Plátano.
5 Ipís	5.76	4.909	
6 Rancho Redondo	12.52	816	
CANTON 9			
SANTA ANA	61.42	9.026	
1 Santa Ana	5.17	3.137	
2 Salitral	20.37	1.267	
3 Pozos	13.42	1.415	
4 Uruca	6.96	1.182	
5 Piedades	12.22	1.663	
6 Brasil	3.28	362	
CANTON 10			
ALAJUELITA	21.17	10.848	
1 Alajuelita	1.29	4.280	
2 San Josecito	1.99	1.570	
3 San Antonio	9.84	530	
4 Concepción	2.48	3.126	
5 San Felipe	5.57	1.342	

Provincia, cantón y distrito	Area km ²	Población	Observaciones
CANTON 11			
CORONADO	314.63	10.615	Límites antes de 1962.
1 San Isidro	5.76	4.607	
2 San Rafael	34.38	3.132	
3 Jesús	274.49	2.876	Incluye distrito 4 Patalillo, creado en 1968.
CANTON 12			
ACOSTA	342.24	13.092	
1 San Ignacio	24.84	3.322	
2 Guaitil	42.23	2.368	
3 Palmichal	34.58	2.536	
4 Cangrejal	68.27	1.712	
5 Sabanillas	172.32	3.154	
CANTON 13			
TIBAS	8.15	23.946	
1 San Juan	3.38	10.838	
2 Cinco Esquinas	3.38	10.624	
3 Anselmo Llorente	1.39	2.484	
CANTON 14			
MORAVIA	28.62	11.642	
1 San Vicente	5.37	9.188	
2 San Jerónimo	18.58	906	
3 Trinidad	4.67	1.548	
CANTON 15			
MONTES DE OCA	15.11	24.043	
1 San Pedro	4.77	17.342	
2 Sabanilla	1.79	2.447	
3 Mercedes	1.39	2.800	
4 San Rafael	7.16	1.454	
CANTON 16			
TURRUBA-RES	415.69	5.496	
1 San Pablo	32.50	784	
2 San Pedro	37.56	559	
3 San Juan de Mata	304.49	3.703	
4 San Luis	41.14	450	
CANTON 17			
DOTA	458.72	3.718	
1 Santa María	144.39	2.424	
2 Jardín	32.50	219	
3 Copey	281.83	1.075	

Provincia, cantón y distrito	Area km ²	Población	Observaciones
CANTON 18			
CURRIDA-BAT			
1 Curridabat	16.00	9.491	
2 Granadilla	4.97	5.764	
3 Sánchez	4.97	2.316	
4 Tirrases	4.17	816	
	1.89	595	
CANTON 19			
PEREZ ZELEDON			
1 San Isidro de El General	1.905.51	47.319	
2 El General	832.96	23.831	
3 Daniel Flores	73.24	2.310	
4 Rivas	62.11	3.407	
5 San Pedro	301.31	2.449	
	635.89	15.322	Incluye distrito 6 Platanares, creado en 1966, distrito 7 Pejibaye, creado en 1966 y distrito 8 Cajón, creado en 1970.
CANTON 20			
LEON CORTES			
1 San Pablo	120.35	5.650	Cantón creado en 1962.
2 San Andrés	30.91	1.584	
3 Llano Bonito	15.50	1.048	
4 San Isidro	33.79	1.289	
5 Santa Cruz	18.68	707	
	21.47	1.022	
PROVINCIA DE			
ALAJUELA	9.753.23	240.672	
CANTON 1			
ALAJUELA			
1 Alajuela	389.14	64.398	
2 San José	9.14	24.224	
3 Carrizal	13.42	4.866	
4 San Antonio	15.90	1.988	
5 Santiago Oeste	9.54	3.728	
6 San Isidro	27.92	2.478	
7 Sabanilla	35.97	5.180	
8 San Rafael	28.92	4.155	
9 Santiago Este	19.97	3.719	
10 Desamparados	5.37	2.156	
11 Turrúcares	12.72	2.440	
	35.08	2.377	

Provincia, cantón y distrito	Area km ²	Población	Observaciones
12 Tambor	13.61	2.080	
13 Garita	34.28	2.109	
14 Sarapiquí	127.30	1.898	
CANTON 2			
SAN RAMON			
1 San Ramón	990.63	25.925	
2 Santiago	1.29	6.973	
3 San Juan	50.68	1.481	
4 Piedades Norte	5.07	1.783	
5 Piedades Sur	40.84	2.324	
6 San Rafael	115.77	2.341	
7 San Isidro	36.47	2.921	
8 Angeles	7.45	1.149	
9 Alfaro	375.94	2.024	
10 Volio	17.49	1.102	
11 Concepción	21.66	798	
12 Zapotal	8.25	775	
13 Peñas Blancas	59.82	815	
	249.90	1.439	
CANTON 3			
GRECIA			
1 Grecia	4.751.55	43.923	
2 San Isidro	6.86	7.065	
3 San José	18.09	2.843	
4 San Roque	12.42	2.174	
5 Tacares	26.14	3.108	
6 Río Cuarto	24.84	3.152	
7 Puente de Piedra	254.20	2.116	
8 Bolívar	28.86	2.260	
9 Upala	30.31	1.982	
10 Los Chiles	1.595.17	10.001	
11 San Rafael de Guatuso	1.622.97	3.231	
	1.131.69	5.991	
CANTON 4			
SAN MATEO			
1 San Mateo	125.90	3.388	
2 Desmonte	104.24	2.876	Incluye distrito 3 Jesús María, creado en 1966.
	21.66	512	
CANTON 5			
ATENAS			
1 Atenas	127.19	11.018	
2 Jesús	7.35	2.962	
3 Mercedes	45.41	2.111	
4 San Isidro	7.35	1.103	
5 Concepción	16.30	1.539	
6 San José	23.45	1.288	
	14.81	1.249	

Provincia, cantón y distrito	Área km²	Población	Observaciones
7 Santa Eulalia	12.52	766	
CANTON 6 NARANJO			
1 Naranjo	33.10	16.414	Incluye distrito 6 San Juan, creado en 1966.
2 San Miguel	32.50	2.498	Incluye distrito 7 Rosario, creado en 1967.
3 San José	19.48	1.862	
4 Cirri Sur	32.10	1.389	
5 San Jerónimo	9.44	884	
CANTON 7 PALMARES			
1 Palmares	1.09	2.348	
2 Zaragoza	8.05	3.182	
3 Buenos Aires	11.43	3.235	Incluye distrito 7 Granja, creado en 1964.
4 Santiago	8.05	1.871	
5 Candelaria	4.07	688	
6 Esquipulas	5.37	959	
CANTON 8 POAS			
1 San Pedro	17.99	3.229	
2 San Juan	15.01	956	
3 San Rafael	11.53	2.026	
4 Carrillos	8.84	1.411	
5 Sabana Redonda	20.47	557	
CANTON 9 OROTINA			
1 Orotina	21.27	3.925	
2 Mastate	5.76	680	
3 Hacienda Vieja	14.91	774	
4 Coyolar	48.50	971	
5 Ceiba	51.48	743	
CANTON 10 SAN CARLOS			
1 Ciudad Quesada	145.31	11.689	Hoy denominado Quesada.
2 Florencia	1.353.98	7.394	
3 Buena Vista	37.37	351	
4 Aguas Zarcas	158.60	5.097	
5 Venecia	145.19	2.229	
6 Pital	375.43	3.324	
7 Fortuna	287.63	2.931	

Provincia, cantón y distrito	Área km²	Población	Observaciones
8 Tigra	83.28	1.653	
9 Palmera	126.21	1.918	
CANTON 11 ALFARO RUIZ			
1 Zarcero	10.34	1.499	
2 Laguna	10.14	668	
3 Tapezco	35.97	1.007	
4 Guadalupe	23.65	452	
5 Palmira	32.00	455	
6 Zapote	43.03	838	
CANTON 12 VALVERDE VEGA			
1 Sarchí Norte	21.17	3.755	Incluye distrito 5 Rodríguez, creado en 1971.
2 Sarchí Sur	24.05	2.443	Incluye distrito 4 San Pedro, creado en 1964.
3 Toro Amarillo	75.03	348	
PROVINCIA DE CARTAGO			
3.124.67		155.433	
CANTON 1 CARTAGO			
1 Parte Oriental	2.39	10.344	
2 Parte Occidental	1.99	7.740	
3 Carmen	5.17	4.241	
4 San Nicolás	27.73	5.705	
5 San Francisco	104.15	2.796	
6 Guadalupe	35.28	5.145	
7 Corralillo	33.09	4.627	
8 Tierra Blanca	9.04	2.284	
9 Dulce Nombre	39.15	2.052	
10 Llano Grande	30.01	1.788	
CANTON 2 PARAISO			
1 Paraiso	34.48	7.225	
2 Santiago	25.34	2.402	
3 Orosi	230.09	5.363	
4 Cachí	36.77	3.399	

Provincia, cantón y distrito	Area km²	Población	Observaciones
CANTON 3			
LA UNION	44.83	14.074	
1 La Unión	2.39	4.694	
2 San Diego	13.82	2.581	Incluye distrito 8 Río Azul, creado en 1968.
3 San Juan	3.58	971	
4 San Rafael	8.84	1.775	
5 Concepción	3.68	1.550	
6 Dulce			
Nombre	8.35	1.312	
7 San Ramón	4.17	1.191	
CANTON 4			
JIMENEZ	370.03	10.439	
1 Juan Viñas	39.55	5.813	
2 Tucurrique	330.48	4.626	
CANTON 5			
TURRIALBA	1.644.57	37.620	
1 Turrialba	101.27	19.932	Incluye distrito 9 Santa Rosa, creado en 1968.
2 Suiza	1.040.90	8.259	Incluye distrito 7 Tuis, distrito 8 Tayutic, creados en 1968.
3 Peralta	375.00	6.236	Incluye distrito 5 Santa Teresita y 6 Pavones, creados en 1968
4 Santa Cruz	127.40	3.193	
CANTON 6			
ALVARADO	80.79	6.465	
1 Pacayas	25.64	2.795	
2 Cervantes	15.40	2.377	
3 Capellades	39.75	1.293	
CANTON 7			
OREAMUNO	205.41	12.035	
1 San Rafael	9.74	6.667	
2 Cot	15.40	2.489	
3 Potrero			
Cerrado	22.16	888	
4 Cipreses	8.55	886	
5 Santa Rosa	149.56	1.105	
CANTON 8			
EL GUARCO	164.36	9.689	
1 Tejar	6.06	4.119	
2 San Isidro	129.68	3.788	
3 Tobosi	17.79	1.467	
4 Patio de Agua	10.83	315	
PROVINCIA DE HEREDIA	2.563.84	85.063	Límites antes de 1971.

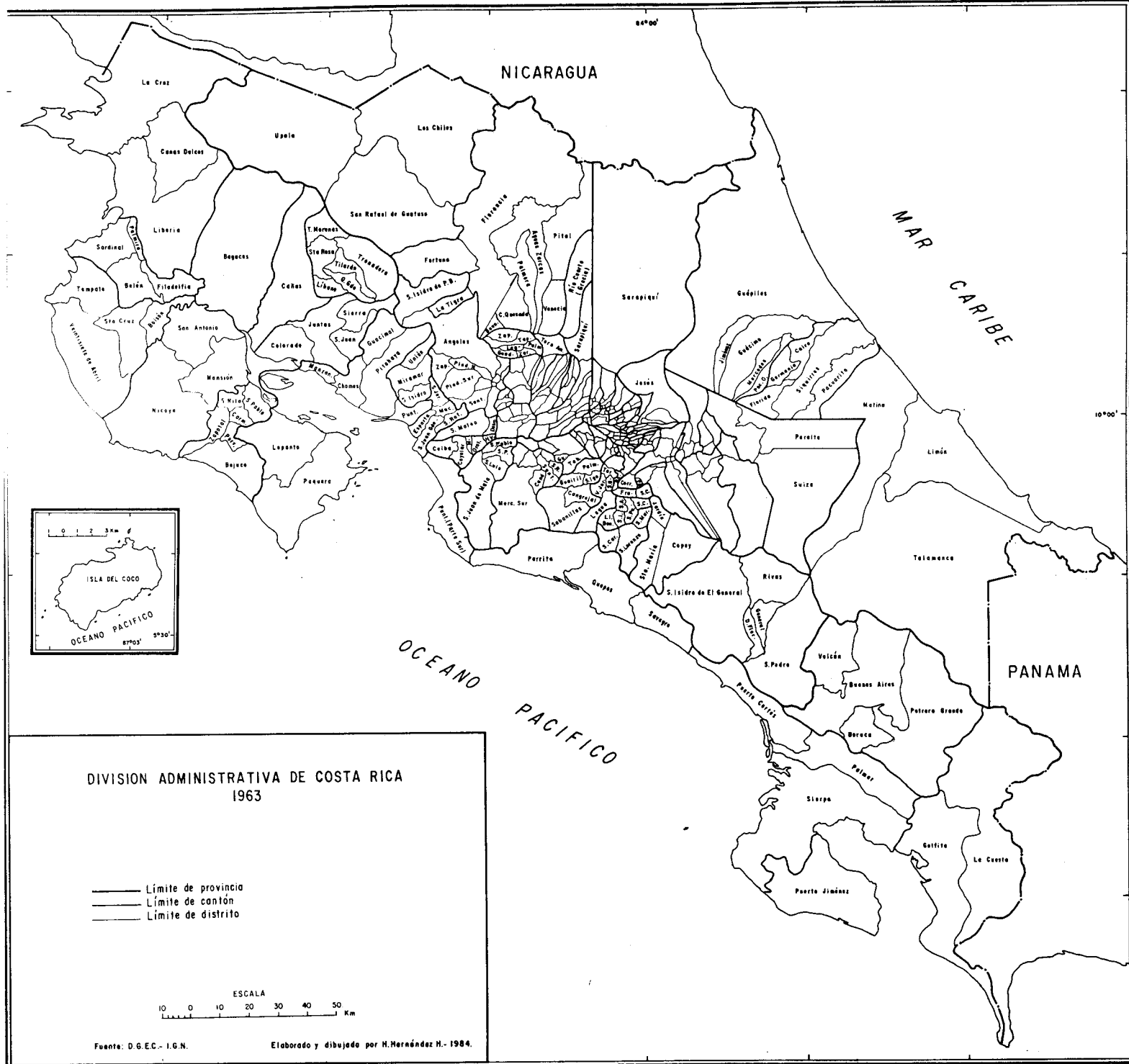
Provincia, cantón y distrito	Area km²	Población	Observaciones
CANTON 1			
HEREDIA	2.330.62	30.919	
1 Heredia	2.78	19.249	
2 Mercedes Norte	4.17	3.381	
3 San Francisco	5.66	1.001	
4 Barreal	12.32	2.432	
5 Sarapiquí	2.305.69	4.856	Incluye parte del distrito 5 Vara Blanca, creado en 1971.
CANTON 2			
BARVA	52.97	8.504	
1 Barva	0.60	1.938	
2 San Pedro	5.96	1.762	
3 San Pablo	6.46	1.454	
4 San Roque	1.19	622	
5 Santa Lucía	2.98	1.187	
6 San José de la Montaña	35.78	1.541	
CANTON 3			
SANTO DOMINGO	25.04	11.348	
1 Santo Domingo	0.80	3.608	
2 San Vicente	2.78	995	
3 San Miguel Sur	12.32	2.893	Incluye: Distrito 7 Tures y distrito 8 Pará, creados en 1971.
4 Paracito	1.29	448	
5 Santo Tomás	3.48	1.542	
6 Santa Rosa	4.37	1.862	
CANTON 4			
SANTA BARBARA	52.17	8.127	
1 Santa Bárbara	1.29	1.648	
2 San Pedro	2.48	981	
3 San Juan	5.17	1.352	
4 Jesús	10.83	1.556	
5 Santo Domingo	32.40	2.590	Incluye distrito 6 Purabá, creado en 1976.
CANTON 5			
SAN RAFAEL	50.28	9.069	
1 San Rafael	1.39	2.835	
2 San José	1.19	2.395	Actualmente San Josecito.
3 Santiago	1.09	599	
4 Angeles	24.05	1.995	
5 Concepción	22.56	1.245	

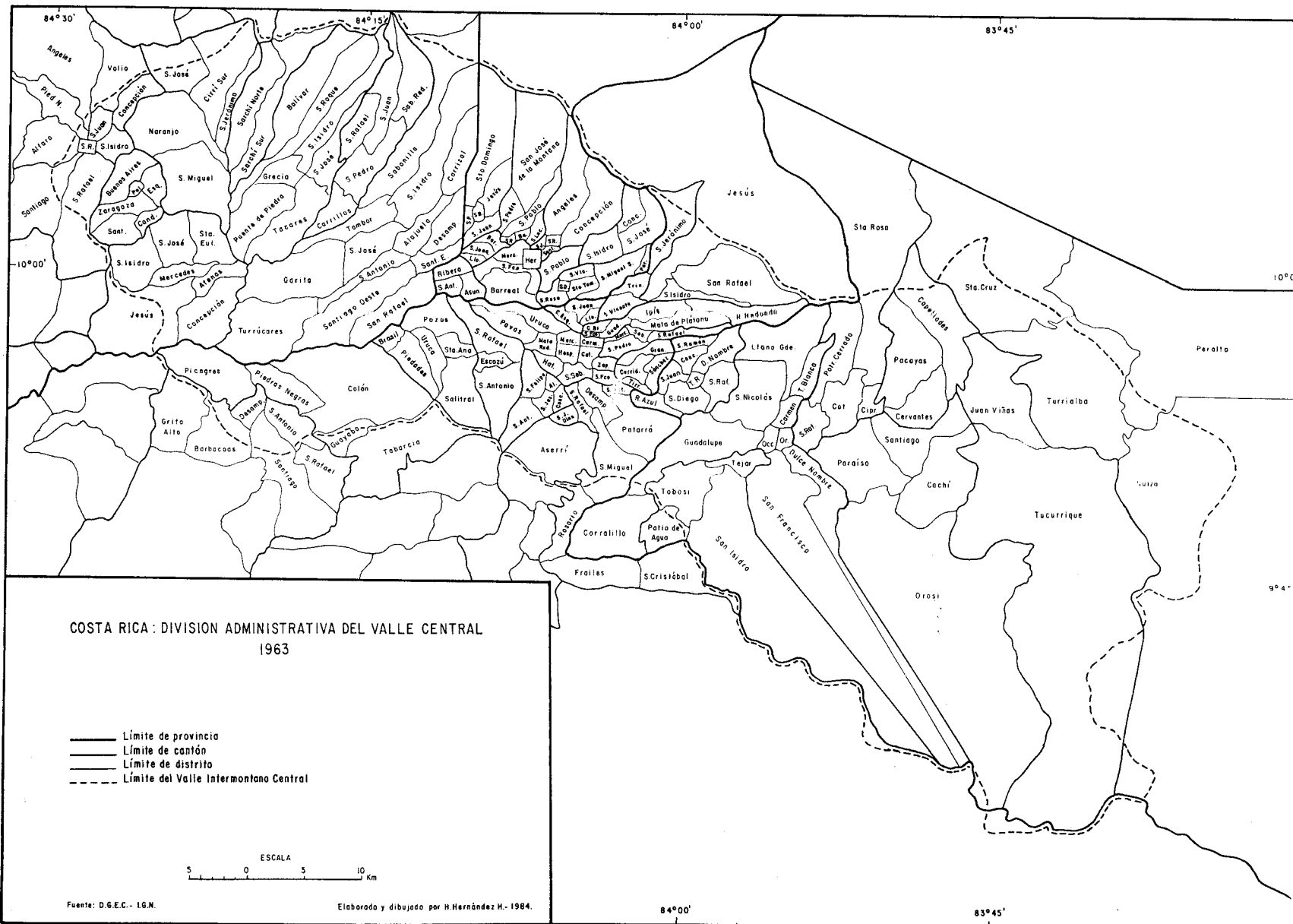
Provincia, cantón y distrito	Area km ²	Población	Observaciones
CANTON 6			
SAN ISIDRO	26.43	4.061	
1 San Isidro	8.55	2.461	
2 San José	10.43	878	
3 Concepción	7.45	722	
CANTON 7			
BELEN	11.42	4.781	
1 San Antonio	2.78	2.429	
2 La Ribera	4.17	1.415	
3 Asunción	4.47	937	
CANTON 8			
FLORES	6.96	4.162	
1 San Joaquín	2.88	2.222	
2 Barrantes	2.29	1.075	
3 Llorente	1.79	865	
CANTON 9			
SAN PABLO	7.95	4.092	Cantón creado en 1961.
1 San Pablo	7.95	4.092	
PROVINCIA DE GUANACASTE	10.140.71	142.555	
CANTON 1			
LIBERIA	2.820.37	18.030	
1 Liberia	965.93	10.217	Incluye distrito 4 Nacascolo, distrito 5 Curubandé, creados en 1971.
2 Cañas Dulces	470.54	1.980	Incluye distrito 3 Mayorga, creado en 1971.
3 La Cruz	1.383.90	5.833	Corresponde al actual cantón 10 La Cruz, creado en 1969.
CANTON 2			
NICOYA	1.595.10	36.276	
1 Nicoya	938.33	20.556	Incluye distrito 5 Sámara y el cantón 11 Hojancha, creados en 1971.
2 Mansión	318.60	9.170	Incluye distrito 4 Quebrada Honda, creado en 1967.
3 San Antonio	338.17	6.550	
CANTON 3			
SANTA CRUZ	1.325.06	23.576	
1 Santa Cruz	272.08	8.028	
2 Bolsón	94.21	2.979	Incluye distrito 7 Diríá, creado en 1976.

Provincia, cantón y distrito	Area km ²	Población	Observaciones
3 Veintisiete de Abril	669.79	8.475	Incluye distrito 6 Cuajiniquil, creado en 1974.
4 Tempate	288.98	4.094	Incluye distrito 5 Cartagena, creado en 1964.
CANTON 4			
BAGACES	1.273.49	9.836	
1 Bagaces	1.273.49	9.836	Incluye distrito 2 Fortuna, creado en 1968 y distrito 3 Mogote creado en 1971.
CANTON 5			
CARRILLO	564.75	11.396	
1 Filadelfia	125.01	3.111	
2 Palmira	37.17	1.187	
3 Sardinal	210.38	3.712	
4 Belén	192.19	3.386	
CANTON 6			
CAÑAS	682.20	9.117	
1 Cañas	682.20	9.117	
CANTON 7			
ABANGARES	675.76	10.189	
1 Juntas	235.52	4.253	
2 Sierra	132.47	2.284	
3 San Juan	112.00	1.793	
4 Colorado	195.77	1.859	
CANTON 8			
TILARAN	638.39	12.097	
1 Tilarán	96.92	3.426	
2 Quebrada Grande	61.01	1.933	
3 Tronadora	238.25	2.565	Incluye distrito 7 Arenal, creado en 1979.
4 Santa Rosa	93.84	1.750	
5 Líbano	57.46	812	
6 Tierras Morenas	90.91	1.611	
CANTON 9			
NANDAYURE	565.59	12.038	
1 Colonia Carmona	34.19	1.223	Hoy denominado Carmona.
2 Santa Rita	50.09	1.747	
3 Zapotal	106.27	1.690	
4 San Pablo	76.12	1.599	Incluye isla Berrugate.
5 Porvenir	39.35	1.881	
6 Bejuco	259.57	3.898	

Provincia, cantón y distrito	Area km ²	Población	Observaciones
PROVINCIA DE PUNTARENAS	11.276.97	156.508	
CANTON 1 PUNTARENAS	2.158.64	55.592	
1 Puntarenas	423.64	26.082	Incluye distrito 8 Barranca, creado en 1965, distrito 10 Isla del Coco, creado en 1970, area 23.85km ² , cantón 11 Garabito, creado en 1980 y el territorio insular: San Lucas, Bejuco, Caballo.
2 Pitahaya	271.39	3.320	
3 Chomes	127.60	1.991	
4 Lepanto	420.46	10.047	Incluye isla Venado.
5 Paquera	654.49	9.664	Incluye distrito 11 Cóbano, creado en 1971 y territorio insular: Negritos, Jesucita, Tortugas, Cedros, Muertos, Cabo Blanco y Cabuya.
6 Manzanillo	101.86	1.662	Incluye isla de Chira: 43.00km ²
7 Guacimal	159.20	2.826	Incluye distrito 9 Monte Verde, creado en 1968.
CANTON 2 ESPARZA	221.81	9.175	Denominado entonces Esparta.
1 Espíritu Santo	40.45	4.895	Denominado entonces Esparta.
2 San Juan Grande	56.64	1.260	
3 Macacona	35.58	1.210	
4 San Rafael	39.65	770	
5 San Jerónimo	49.49	1.040	
CANTON 3 BUENOS AIRES	2.382.61	11.042	
1 Buenos Aires	804.24	4.624	
2 Volcán	333.30	2.793	
3 Potrero Grande	1.107.04	2.576	
4 Boruca	138.03	1.049	
CANTON 4 MONTES DE ORO	244.76	6.616	
1 Miramar	125.11	3.480	
2 Unión	60.42	1.696	
3 San Isidro	59.23	1.440	

Provincia, cantón y distrito	Area km ²	Población	Observaciones
CANTON 5 OSA	2.085.38	17.574	
1 Puerto Cortés	384.78	5.405	
2 Palmar	447.68	8.052	
3 Sierpe	1.252.92	4.117	Incluye territorio insular: Caño Violín.
CANTON 6 AGUIRRE	1.028.83	19.942	
1 Quepos	333.80	10.228	Incluye distrito 3 Naranjito, creado en 1971.
2 Parrita	478.79	6.877	Corresponde al cantón 9 Parrita, creado en 1971.
3 Savegre	216.24	2.837	
CANTON 7 GOLFITO	3.154.94	36.567	
1 Golfito	878.28	17.923	Incluye distrito 3 Guaycará, creado en 1971.
2 Jiménez	720.54	1.578	Antes Puerto Jiménez.
3 La Cuesta	1.556.12	17.066	Incluye cantón 8 Coto Brus, creado en 1965 y cantón 10 Corredores, creado en 1973.
PROVINCIA DE LIMON	9.188.52	68.385	
CANTON 1 LIMON	5.348.36	40.141	
1 Limón	896.21	29.039	
2 Matina	1.327.15	7.561	
3 Talamanca	3.125.00	3.541	
CANTON 2 POCOCI	2.979.97	16.927	
1 Guápiles	2.295.77	7.616	Incluye distritos: 3 Rita, 4 Roxana, 5 Cariari, 6 Colorado, creados en 1971.
2 Jiménez	107.72	2.399	
3 Guácimo	415.09	5.731	
4 Mercedes	89.24	572	
5 Pocora Oeste	72.15	609	
CANTON 3 SIQUIRRES	860.19	11.317	
1 Siquirres	373.25	5.437	
2 Pacuarito	218.03	1.437	
3 Florida	93.02	1.054	
4 Germania	69.66	1.453	
5 Cairo	106.23	1.936	

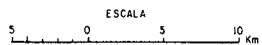




COSTA RICA : DIVISION ADMINISTRATIVA DEL VALLE CENTRAL

1963

- Límite de provincia
- Límite de cantón
- Límite de distrito
- - - Límite del Valle Intermontano Central



Fuente: D.G.E.C.- I.G.N.

Elaborado y dibujado por H. Hernández H.- 1984.

84°00'

83°45'