

**DIVISION TERRITORIAL  
ADMINISTRATIVA DE COSTA RICA  
EN 1950**

COSTA RICA:	7 provincias 65 cantones 317 distritos
PROVINCIA DE SAN JOSE:	19 cantones 98 distritos
PROVINCIA DE ALAJUELA:	12 cantones 79 distritos
PROVINCIA DE CARTAGO:	8 cantones 39 distritos
PROVINCIA DE HEREDIA:	8 cantones 36 distritos
PROVINCIA DE GUANACASTE:	8 cantones 26 distritos
PROVINCIA DE PUNTARENAS:	7 cantones 29 distritos
PROVINCIA DE LIMON:	3 cantones 10 distritos

Provincia, cantón y distrito	Área km <sup>2</sup>	Población	Observaciones
COSTA RICA	51.100.00	800.875	
PROVINCIA DE SAN JOSE	4.796.22	281.822	
CANTON 1 SAN JOSE	44.62	111.820	
1 Carmen	1.49	8.891	
2 Merced	2.29	18.920	
3 Hospital	3.38	33.858	
4 Catedral	2.48	25.240	
5 Zapote	2.68	6.895	
6 San Francisco de Dos Ríos	2.68	2.319	
7 Uruca	8.35	2.811	
8 Mata Redonda	3.68	1.848	
9 Pavas	9.34	2.127	
10 Hatillo	4.37	2.936	
11 San Sebastián	3.88	5.975	
CANTON 2 ESCAZU	34.49	7.141	
1 Escazú	3.78	3.031	
2 San Antonio	17.69	2.581	
3 San Rafael	13.02	1.529	
CANTON 3 DESAMPARADOS	117.47	15.614	
1 Desamparados	6.86	4.064	
1 San Miguel	23.25	2.523	
3 San Juan de Dios	2.98	1.276	
4 San Rafael	4.57	1.830	Incluye distrito 11 San Rafael Abajo.
5 San Antonio	2.09	1.245	
6 Frailes	19.48	1.367	
7 Patarrá	20.68	1.059	Incluye distrito 10 Damas.
8 San Cristóbal	25.24	1.453	
9 Rosario	12.32	797	
CANTON 4 PURISCAL	634.74	16.743	Límites antes de 1962.
1 Santiago	36.37	4.173	
2 Mercedes Sur	491.64	5.401	

Provincia, cantón y distrito	Área km <sup>2</sup>	Población	Observaciones
3 Barbacoas	21.76	1.836	
4 Grifo Alto	23.85	1.416	
5 San Rafael	13.08	1.620	
6 Candelarita	25.64	1.012	
7 Desamparados	5.47	554	
8 San Antonio	16.93	731	
CANTON 5 TARRAZU	657.24	7.435	Límites antes de 1962.
1 San Marcos	37.66	1.900	
2 San Pablo	30.91	1.056	
3 San Andrés	15.50	830	
4 San Lorenzo	200.00	1.573	
5 Llano Bonito	33.79	781	
6 San Isidro	18.68	416	
7 San Carlos	299.33	576	
8 Santa Cruz	21.47	303	
CANTON 6 ASERRI	168.34	9.122	
1 Aserrí	29.91	3.541	
2 Tarbaca	15.20	535	
3 Vuelta de Jorco	20.87	2.036	
4 San Gabriel	12.22	1.661	
5 La Legua	90.14	1.349	Incluye distrito 6 Monterrey.
CANTON 7 MORA	162.09	7.736	
1 Villa Colón	60.02	2.699	
2 Guayabo	8.65	1.106	
3 Tabarcia	48.20	1.873	
4 Piedras Negras	17.89	870	
5 Picagres	27.33	1.188	
CANTON 8 GOICOECHEA	31.50	21.093	
1 Guadalupe	2.48	9.604	
2 San Francisco	0.50	2.801	
3 Calle Blancos	2.39	5.800	
4 Mata de Plátano	7.85	955	
5 Ipís	5.76	1.501	
6 Rancho Redondo	12.52	432	

Provincia, cantón y distrito	Área km <sup>2</sup>	Población	Observaciones
<b>CANTON 9</b>			
SANTA ANA	61.42	5.812	
1 Santa Ana	5.17	1.630	
2 Salitral	20.37	1.085	
3 Pozos	13.42	1.194	
4 Uruca	6.96	696	
5 Piedades	12.22	1.004	
6 Brasil	3.28	203	
<b>CANTON 10</b>			
ALAJUELITA	21.17	3.920	
1 Alajuelita	1.29	1.582	
2 San Josecito	1.99	792	
3 San Antonio	9.84	395	
4 Concepción	2.48	492	
5 San Felipe	5.57	659	
<b>CANTON 11</b>			
CORONADO	314.63	6.124	Límites antes de 1971.
1 San Isidro	5.76	2.597	
2 San Rafael	34.38	2.255	
3 Jesús	274.49	1.272	Incluye distrito 4 Patalillo.
<b>CANTON 12</b>			
ACOSTA	342.24	10.160	
1 San Ignacio	24.84	2.184	
2 Guaitil	42.23	2.430	
3 Palmichal	34.58	1.886	
4 Cangrejal	68.27	1.664	
5 Sabanillas	172.32	1.996	
<b>CANTON 13</b>			
TIBAS	8.15	10.594	
1 San Juan	4.77	5.621	Incluye distrito 3 Anselmo Llorente.
2 Cinco Esquinas	3.38	4.973	
<b>CANTON 14</b>			
MORAVIA	28.62	5.727	
1 San Vicente	5.37	4.451	
2 San Jerónimo	18.58	587	
3 La Trinidad	4.67	689	
<b>CANTON 15</b>			
Montes de Oca	15.11	9.916	
1 San Pedro	4.77	6.413	
2 Sabanilla	1.79	1.178	
3 Mercedes	1.39	1.358	
4 San Rafael	7.16	967	

Provincia, cantón y distrito	Área km <sup>2</sup>	Población	Observaciones
<b>CANTON 16</b>			
TURRUBARES	415.69	5.937	
1 San Pablo	32.50	691	
2 San Pedro	37.56	630	
3 San Juan de Mata	304.49	3.853	
4 San Luis	41.14	763	
<b>CANTON 17</b>			
DOTA	488.30	2.801	Límites antes de 1962.
1 Santa María	173.97	1.645	
2 El Jardín	32.50	203	
3 Copey	281.83	953	
<b>CANTON 18</b>			
CURRIDABAT	16.00	4.497	
1 Curridabat	4.97	2.485	
2 Granadilla	4.97	1.155	
3 Sánchez	4.17	564	
4 Tirrasas	1.89	293	
<b>CANTON 19</b>			
PEREZ ZELEDON	1.234.40	19.630	
1 Ureña	797.74	11.956	Corresponde al distrito San Isidro de El General.
2 El General	73.24	1.875	
3 Daniel Flores	62.11	4.252	
4 Rivas	301.31	1.547	
<b>PROVINCIA DE ALAJUELA</b>			
9.753.23		148.850	
<b>CANTON 1 ALAJUELA</b>			
389.14		37.376	
1 Alajuela	9.14	13.903	
2 San José	13.42	2.096	
3 Carrizal	15.90	1.272	
4 San Antonio	9.54	1.734	
5 Santiago Oeste	27.92	2.555	
6 San Isidro	35.97	2.723	
7 Sabanilla	28.92	2.995	
8 San Rafael	19.97	2.245	
9 Santiago Este	5.37	1.613	
10 Desamparados	12.72	1.348	
11 Turrúcares	35.08	1.873	
12 Tambor	13.61	1.585	
13 La Garita	34.28	1.434	
14 Sarapiquí	127.30	No hay datos de población.	

Provincia, cantón y distrito	Area km <sup>2</sup>	Población	Observaciones
<b>CANTON 2</b>			
<b>SAN RAMON</b>	1.351.76	19.951	
1 San Ramón	1.29	4.292	
2 Santiago	50.68	1.322	
3 San Juan	5.07	795	
4 Piedades			
Norte	40.84	1.479	
5 Piedades			
Sur	115.77	2.198	
6 San Rafael	36.47	2.308	
7 San Isidro	7.45	823	
8 Los Angeles	986.97	3.718	Incluye distrito 13 Peñas Blancas, distritos 7 Fortuna y distrito 8 Tigra.
9 Alfaro	17.49	860	
10 Volio	21.66	815	
11 Concepción	8.25	571	
12 Zapotal	59.82	770	
<b>CANTON 3</b>			
<b>GRECIA</b>	5.715.73	23.571	
1 Grecia	6.86	4.123	
2 San Isidro	18.09	1.439	
3 San José	12.42	1.332	
4 San Roque	26.14	1.872	
5 Tacares	24.84	1.833	
6 San Jerónimo	5.320.01	8.673	Incluye área de zona norte, cantones Upala, Los Chiles, Guatuso, distrito 10 Venado y parte del distrito 11 Cutris.
7 Río Cuarto	254.20	1.216	
8 Puente de Piedra	22.86	1.666	
9 Bolívar	30.31	1.417	
<b>CANTON 4</b>			
<b>SAN MATEO</b>	125.90	3.611	
1 San Mateo	104.24	3.058	Incluye distrito 3 Jesús María.
2 Desmonte	21.66	553	
<b>CANTON 5</b>			
<b>ATENAS</b>	127.19	9.313	
1 Atenas	7.35	2.204	
2 Jesús	45.41	1.883	
3 Mercedes	7.35	1.004	
4 San Isidro	16.30	1.282	
5 Concepción	23.45	1.217	
6 San José	14.81	1.116	
7 Santa Eulalia	12.52	607	
<b>CANTON 6</b>			
<b>NARANJO</b>	117.18	10.839	

Provincia, cantón y distrito	Area km <sup>2</sup>	Población	Observaciones
1 Naranjo	33.10	6.448	Incluye distrito 6 San Juan.
2 San Miguel	32.50	1.682	Incluye distrito 7 Rosario.
3 San José	19.48	1.476	
4 Cirrí Sur	32.10	1.233	
<b>CANTON 7</b>			
<b>PALMARES</b>	38.06	7.934	
1 Palmares	1.09	1.643	
2 Zaragoza	8.05	2.003	
3 Buenos Aires	11.43	1.904	Incluye distrito 7 La Granja.
4 Santiago	8.05	969	
5 Candelaria	4.07	618	
6 Esquipulas	5.37	797	
<b>CANTON 8</b>			
<b>POAS</b>	73.84	5.135	
1 San Pedro	17.99	1.945	
2 San Juan	15.01	657	
3 San Rafael	11.53	1.223	
4 Carrillos	8.84	829	
5 Sabana Redonda	20.47	481	
<b>CANTON 9</b>			
<b>OROTINA</b>	141.92	5.951	
1 Orotina	21.27	3.018	
2 Mastate	5.76	441	
3 Hacienda Vieja	14.91	742	
4 Coyolar	38.50	1.081	
5 La Ceiba	61.48	669	
<b>CANTON 10</b>			
<b>SAN CARLOS</b>	1.397.13	16.180	Límites antes de 1962.
1 Villa Quesada	145.31	5.054	
2 Florencia	409.02	4.299	
3 Buena Vista	37.37	725	
4 Aguas Zarcas	284.81	2.980	Incluye distrito 9 Palmera.
5 Venecia	145.19	1.687	
6 Pital	375.43	1.435	
<b>CANTON 11</b>			
<b>ALFARO</b>			
<b>RUIZ</b>	155.13	4.676	
1 Zarcero	10.34	1.159	
2 Laguna	10.14	701	
3 Tapezco	35.97	840	
4 Guadalupe	23.65	630	
5 Palmira	32.00	370	
6 Zapote	43.03	976	

	Area km <sup>2</sup>	Población	Observaciones
<b>CANTON 12 VALVERDE</b>			
VEGA	120.25	4.313	
1 Sarchí Norte	21.17	1.979	Incluye distrito 5 Rodríguez.
2 Sarchí Sur	24.05	1.658	Incluye distrito 4 San Pedro.
3 Toro Amarillo	75.03	676	
<b>PROVINCIA DE CARTAGO</b>			
<b>CANTON 1 CARTAGO</b>			
1 Parte Oriental	2.39	7.441	
2 Parte Occidental	1.99	5.503	
3 El Carmen	5.17	2.442	
4 San Nicolás	27.73	3.620	
5 San Francisco	104.15	1.803	
6 Guadalupe	35.28	2.942	Incluye distrito 11 Quebradillas
7 Corralillo	33.09	2.686	
8 Tierra Blanca	9.04	1.819	
9 Dulce Nombre	39.15	1.350	
10 Llano Grande	30.01	1.157	
<b>CANTON 2 PARAISO</b>			
1 Paraíso	34.48	4.013	
2 Santiago	25.34	1.873	
3 Orosi	420.12	3.350	
4 Cachí	36.77	2.190	
<b>CANTON 3 LA UNION</b>			
1 La Unión	2.39	2.837	
2 San Diego	13.82	1.451	Incluye distrito 8 Río Azul.
3 San Juan	3.58	661	
4 San Rafael	8.84	812	
5 Concepción	3.68	820	
6 Dulce Nombre	8.35	696	
7 San Ramón	4.17	512	
<b>CANTON 4 JIMENEZ</b>			
1 Juan Vías	39.55	4.192	
2 Tucurrique	140.45	3.539	

Provincia, cantón y distrito	Area km <sup>2</sup>	Población	Observaciones
<b>CANTON 5 TURRIALBA</b>			
1 Turrialba	1.644.57	24.466	
2 La Suiza	101.27	13.584	Incluye distrito 9 Sta. Rosa.
	1.040.90	5.084	Incluye distritos 7 Tuis, 8 Tayu-tic.
3 Peralta	375.00	3.393	Incluye distritos 5 Sta. Teresita
4 Santa Cruz	127.40	2.405	6 Pavones.
<b>CANTON 6 ALVARADO</b>			
1 Pacayas	80.79	4.597	
2 Cervantes	25.64	2.192	
3 Capellades	15.40	1.530	
	39.75	875	
<b>CANTON 7 OREAMUNO</b>			
1 San Rafael	205.41	7.568	
2 Cot	9.74	3.685	
3 Potrero Cerrado	15.40	1.806	
4 Cipreses	22.16	945	
5 Santa Rosa	8.55	548	
	149.56	584	
<b>CANTON 8 EL GUARCO</b>			
1 El Tejar	164.36	6.385	
2 San Isidro	6.06	2.647	
3 Tobosi	129.68	2.289	
4 Patio de Agua	17.79	1.179	
	10.83	270	
<b>PROVINCIA DE HEREDIA</b>			
<b>CANTON 1 HEREDIA</b>			
1 Heredia	2.338.57	19.898	
2 San Pablo	2.78	11.967	
3 Mercedes	7.95	1.935	
4 San Francisco	4.17	1.561	
5 Barreal	5.66	831	
6 Sarapiquí	12.32	1.435	
	2.305.69	2.169	Incluye parte del distrito 5 Vara Blanca.
<b>CANTON 2 BARVA</b>			
1 Barva	52.97	5.263	
2 San Pedro	0.60	1.116	
	41.74	2.424	Incluye distrito 6 San José de la Montaña.
3 San Pablo	6.46	737	
4 San Roque	1.19	359	
5 Santa Lucía	2.98	627	

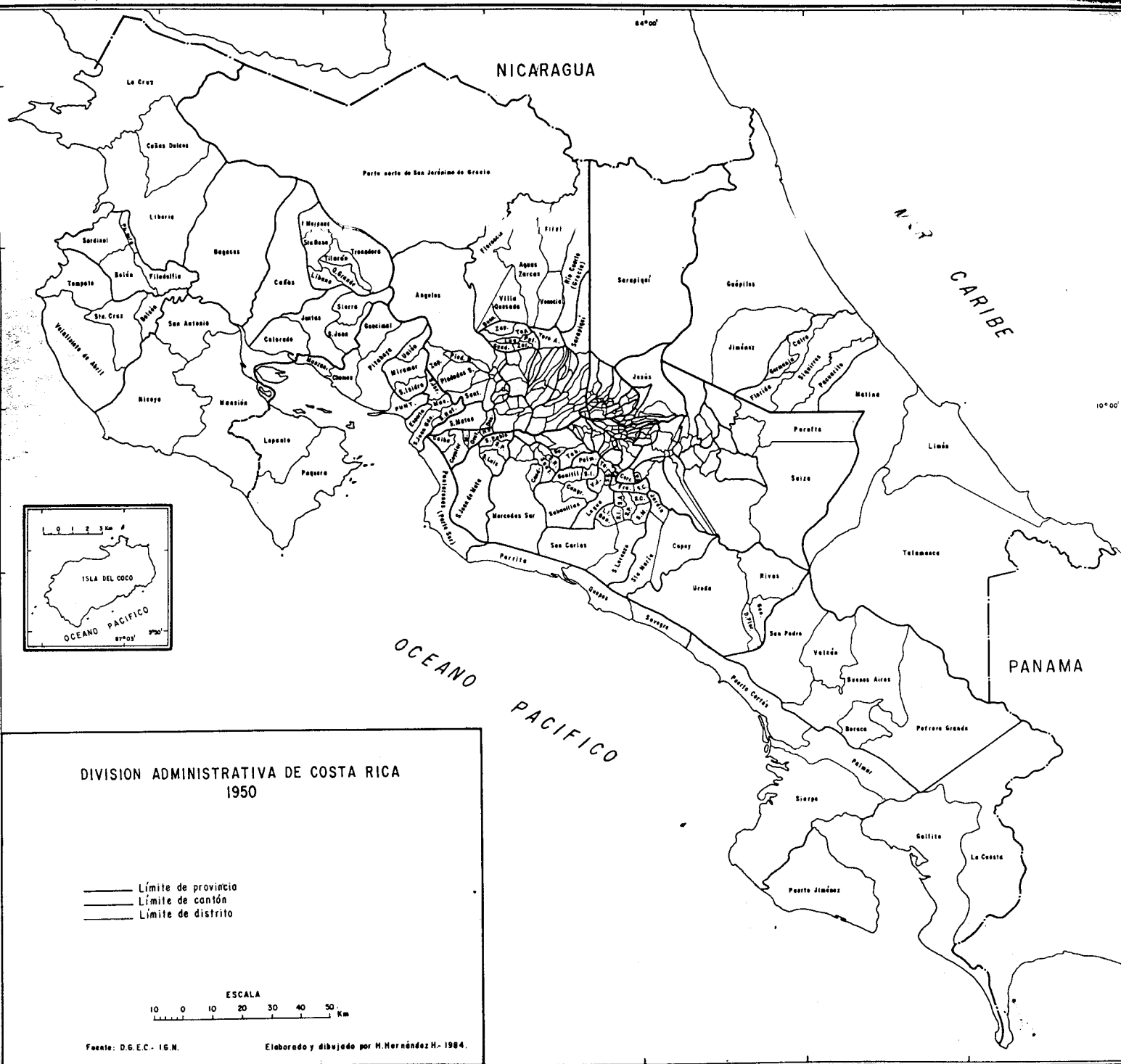
Provincia, cantón y distrito	Area km²	Población	Observaciones
<b>CANTON 3 SANTO DOMINGO</b>	<b>25.04</b>	<b>7.346</b>	
1 Santo Domingo	0.80	2.341	
2 San Vicente	2.78	461	
3 San Miguel Sur	12.32	2.035	Incluye distrito 7 Tures y distrito 8 Pará.
4 Paracito	1.29	271	
5 Santo Tomás	3.48	1.163	
6 Santa Rosa	4.37	1.075	
<b>CANTON 4 SANTA BARBARA</b>	<b>52.17</b>	<b>5.044</b>	
1 Santa Bárbara	1.29	1.126	
2 San Pedro	2.48	766	
3 San Juan	5.17	896	
4 Jesús	10.83	945	
5 Santo Domingo	32.40	1.311	Incluye distrito 6 Purabá.
<b>CANTON 5 SAN RAFAEL</b>	<b>50.28</b>	<b>5.254</b>	
1 San Rafael	1.39	1.556	
2 San José	1.19	861	
3 Santiago	1.09	494	
4 Los Angeles	24.05	1.349	
5 Concepción	22.56	994	
<b>CANTON 6 SAN ISIDRO</b>	<b>26.43</b>	<b>2.849</b>	
1 San Isidro	8.55	1.696	
2 San José	10.43	631	
3 Concepción	7.45	522	
<b>CANTON 7 BELEN</b>	<b>11.42</b>	<b>3.226</b>	
1 San Antonio	2.78	1.678	
2 La Ribera	4.17	940	
3 La Asunción	4.47	608	
<b>CANTON 8 FLORES</b>	<b>6.96</b>	<b>2.880</b>	
1 San Joaquín	2.88	1.392	
2 Barrantes	2.29	852	
3 Llorente	1.79	636	
<b>PROVINCIA DE GUANACASTE</b>	<b>10.140.71</b>	<b>88.190</b>	

Provincia, cantón y distrito	Area km²	Población	Observaciones
<b>CANTON 1 LIBERIA</b>	<b>2.820.37</b>	<b>10.246</b>	
1 Liberia	965.93	4.597	Incluye distrito 4 Nacascolo y distrito 5 Curubandé.
2 Cañas Dulces	470.54	1.715	Incluye distrito 3 Mayorga.
3 La Cruz	1.383.90	3.934	Corresponde al cantón 10 La Cruz.
<b>CANTON 2 NICOYA</b>	<b>2.160.69</b>	<b>29.918</b>	
1 Nicoya	938.33	10.693	Incluye distrito 5 Sámara y el cantón 11 Hojancha.
2 La Mansión	884.19	14.418	Incluye el distrito 4 Quebrada Honda y el cantón 9 Nandayure
3 San Antonio	338.17	4.807	
<b>CANTON 3 SANTA CRUZ</b>	<b>1.325.06</b>	<b>13.615</b>	
1 Santa Cruz	272.08	5.232	
2 Bolsón	94.21	1.837	Incluye distrito 7 Diríá.
3 Veintisiete de Abril	669.79	3.815	Incluye distrito 6 Cuajiniquil.
4 Tempate	288.98	2.731	Incluye distrito 5 Cartagena.
<b>CANTON 4 BAGACES</b>	<b>1.273.49</b>	<b>4.079</b>	
1 Bagaces	1.273.49	4.079	Incluye distrito 2 Fortuna y distrito 3 Mogote.
<b>CANTON 5 CARRILLO</b>	<b>564.75</b>	<b>7.002</b>	
1 Filadelfia	125.01	2.093	
2 Palmira	37.17	374	
3 Sardinal	210.38	2.623	
4 Belén	192.19	1.912	
<b>CANTON 6 CAÑAS</b>	<b>682.20</b>	<b>5.929</b>	
1 Cañas	682.20	5.929	
<b>CANTON 7 ABANGARES</b>	<b>675.76</b>	<b>8.344</b>	
1 Las Juntas	235.52	3.431	
2 La Sierra	132.47	1.947	
3 San Juan	112.00	1.812	
4 Colorado	195.77	1.154	
<b>CANTON 8 TILARAN</b>	<b>638.39</b>	<b>9.057</b>	
1 Tilarán	96.92	1.922	
2 Quebrada Grande	61.01	1.057	

Provincia, cantón y distrito	Area km <sup>2</sup>	Población	Observaciones
3 Tronadora	238.25	1.614	Incluye distrito 7 Arenal.
4 Santa Rosa	93.84	1.751	
5 Líbano	57.46	1.601	
6 Tierras Morenas	90.91	1.112	
<b>PROVINCIA DE PUNTARENAS</b>	11.532.81	88.168	
<b>CANTON 1 PUNTARENAS</b>	2.158.64	31.074	
1 Puntarenas	423.64	15.660	Incluye distrito 8 Barranca, cantón 11 Garabito, distrito 10 Isla del Coco y las islas San Lucas, Bejuco y Caballo.
2 Pitahaya	271.39	1.619	Incluye isla Venado. Incluye distrito 11 Cóbano y territorio insular: Negritos, Jesucita, Cedros, Muertos, Cabo Blanco y Cabuya. Incluye isla de Chira 43.00 km <sup>2</sup> . Incluye distrito 9 Monteverde.
3 Chomes	127.60	1.888	
4 Lepanto	420.46	3.470	
5 Paquera	654.49	4.948	
6 Manzanillo	101.86	1.195	
7 Guacimal	159.20	2.294	
<b>CANTON 2 ESPARZA</b>	221.81	6.902	Denominado entonces Esparta.
1 Espíritu Santo	40.45	2.758	Denominado entonces Esparta.
2 San Juan Grande	56.64	988	
3 Macacona	35.58	752	
4 San Rafael	39.65	1.095	
5 San Jerónimo	49.49	1.309	
<b>CANTON 3 BUENOS AIRES</b>	3.018	7.392	Límites antes de 1962.
1 Buenos Aires	804.24	2.034	Incluye distrito 5 Pilas y distrito 6 Colinas.
2 Volcán	333.30	1.550	En 1951 se adscribe al Cantón Pérez Zeledón.
3 San Pedro	635.89	2.073	
4 Potrero Grande	1.107.04	1.222	
5 Boruca	138.03	513	

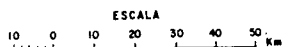
Provincia, cantón y distrito	Area km <sup>2</sup>	Población	Observaciones
<b>CANTON 4 MONTES DE ORO</b>	244.76	5.595	
1 Miramar	125.11	2.680	
2 La Unión	60.42	2.025	
3 San Isidro	59.23	890	
<b>CANTON 5 OSA</b>	2.152.56	11.518	
1 Puerto Cortés	451.96	2.294	Incluye territorio insular: Caño y Violín.
2 Palmar	447.68	7.718	
3 Sierpre	1.252.92	1.506	
<b>CANTON 6 AGUIRRE</b>	581.60	15.291	Límites antes de 1962. Incluye distrito 3 Naranjito.
1 Quepos	200.00	10.456	
2 Parrita	230.00	3.027	
3 Savegre	151.60	1.808	
<b>CANTON 7 GOLFITO</b>	3.154.94	10.396	
1 Golfito	878.28	6.062	Incluye distrito 3 Guaycará.
2 Puerto Jiménez	720.54	1.173	Incluye cantón 8 Coto Brus y cantón 10 Corredores.
3 La Cuesta	1.556.12	3.161	
<b>PROVINCIA DE LIMON</b>	9.188.52	41.360	Límites antes de 1969.
<b>CANTON 1 LIMON</b>	5.348.36	23.337	
1 Limón	896.21	16.384	
2 Matina	1.327.15	4.678	
3 Talamanca	3.125.00	2.275	
<b>CANTON 2 POCOCI</b>	2.979.97	10.482	
1 Guápiles	2.295.77	4.636	Incluye distritos: 3 Rita, 4 Roxana, 5 Cariari, 6 Colorado. Incluye cantón 6 Guácimo.
2 Jiménez	684.20	5.846	
<b>CANTON 3 SIQUIRRES</b>	860.19	7.541	
1 Siquirres	373.25	2.832	
2 Pacuarito	218.03	2.165	
3 Florida	93.02	525	
4 Germania	69.60	767	
5 El Cairo	106.23	1.252	

NICARAGUA



DIVISION ADMINISTRATIVA DE COSTA RICA  
1950

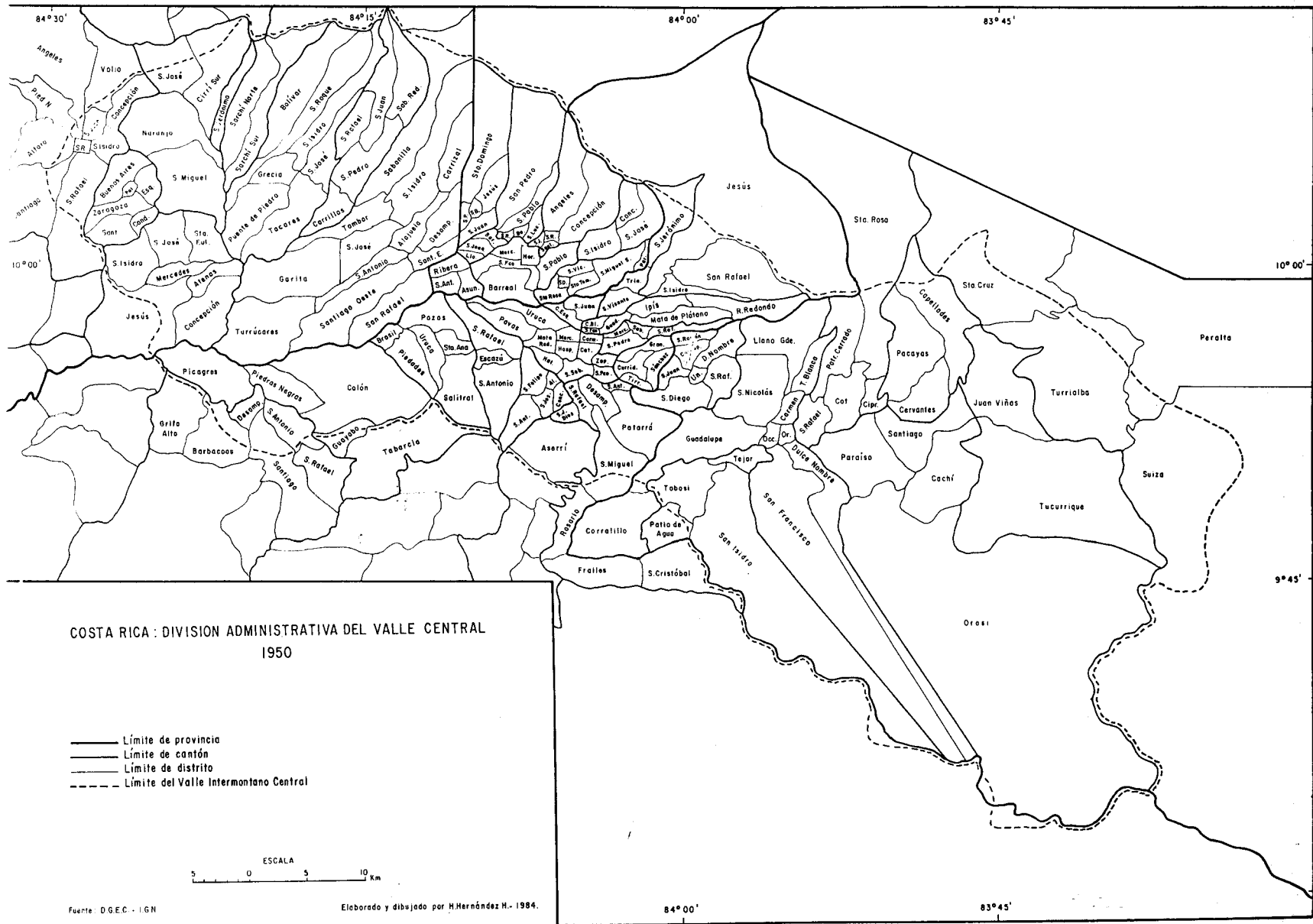
- Límite de provincia
- Límite de cantón
- Límite de distrito



Fuente: D.G.E.C. - I.G.N.

Elaborado y dibujado por H. Hernández H. - 1964.

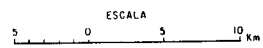




COSTA RICA : DIVISION ADMINISTRATIVA DEL VALLE CENTRAL

1950

- Límite de provincia
- Límite de cantón
- - - - - Límite de distrito
- - - - - Límite del Valle Intermontano Central



Fuente: D.G.E.C. - I.G.N.

Elaborado y dibujado por H. Hernández H. - 1984.

84° 00'

83° 45'