

DIVISIÓN TERRITORIAL ADMINISTRATIVA DE COSTA RICA EN 1940*

COSTA RICA:	7 provincias 62 cantones 298 distritos
PROVINCIA DE SAN JOSE:	19 cantones 93 distritos
PROVINCIA DE ALAJUELA:	11 cantones 72 distritos
PROVINCIA DE CARTAGO:	8 cantones 35 distritos
PROVINCIA DE HEREDIA:	8 cantones 36 distritos
PROVINCIA DE GUANACASTE:	8 cantones 26 distritos
PROVINCIA DE PUNTARENAS:	5 cantones 26 distritos
PROVINCIA DE LIMON:	3 cantones 10 distritos

<i>Provincia, cantón y distrito</i>	<i>Area km²</i>	<i>Población</i>	<i>Observaciones</i>
COSTA RICA	51.100.00	656.129	
PROVINCIA DE SAN JOSE	4.796.22	213.022	
CANTON 1 SAN JOSE	44.62	80.833	
1 Carmen	1.49	13.170	
2 Merced	2.29	11.783	
3 Hospital	3.38	23.809	
4 Catedral	2.48	19.703	
5 Zapote	2.68	2.286	
6 San Francisco de Dos Ríos	2.68	1.059	
7 Uruca	8.35	2.634	
8 Mata Redonda	3.68	1.734	
9 Pavas	9.34	1.902	
10 Hatillo	4.37	889	
11 San Sebastián	3.88	1.864	
CANTON 2 ESCAZU	34.49	6.653	
1 Escazú	3.78	2.511	
2 San Antonio	17.69	2.613	
3 San Rafael	13.02	1.529	
CANTON 3 DESAMPARADOS	117.47	13.094	

NOTA: Población al 31 de diciembre de 1940.

* Los valores de superficie están dados según el territorio de la frontera actual de la República de Costa Rica.

Provincia, cantón y distrito	Área km ²	Población	Observaciones
1 Desamparados	6.86	1.633	
2 San Miguel	23.25	2.517	
3 San Juan de Dios	2.98	1.487	
4 San Rafael	4.57	1.452	Incluye distrito 11 San Rafael Abajo, creado en 1968.
5 San Antonio	2.09	1.250	
6 Frailes	57.04	4.037	Incluye distrito 8 San Cristóbal y distrito 9 Rosario, segregados en 1950.
7 Patarrá	20.68	718	Incluye distrito 10 Damas, creado en 1968.
CANTON 4 PURISCAL	634.74	19.787	Límites antes de 1962.
1 Santiago	36.37	3.608	
2 Mercedes Norte	491.64	6.373	Corresponde al distrito 2 Mercedes Sur.
3 Barbacoas	21.76	2.403	
4 Grifo Alto	23.85	2.320	
5 San Rafael	30.01	2.925	Incluye distrito 8 San Antonio, segregado en 1950.
6 Candelarita	25.64	1.278	
7 Desamparados	5.47	880	
CANTON 5 TARRAZU	657.24	9.061	Límites antes de 1962.
1 San Marcos	37.66	2.642	
2 San Pablo	52.38	2.745	Incluye distrito 5 Santa Cruz del cantón 20 León Cortés.
3 San Andrés	34.18	233	Incluye distrito 4 San Isidro (León Cortés) segregado en 1943.
4 San Lorenzo	499.23	2.782	Incluye distrito 3 San Carlos del cantón 5 Tarrazú.
5 San Rafael de Llano Bonito	33.79	659	Hoy Llano Bonito del cantón 20 León Cortés.
CANTON 6 ASERRI	168.34	9.285	
1 Aserrí	29.91	3.656	
2 Praga	15.20	803	Corresponde al distrito 2 Tarbaca.
3 Vuelta de Jorco	20.87	2.073	
4 San Gabriel	12.22	1.724	
5 La Legua	90.14	1.029	Incluye distrito 6 Monterrey, segregado en 1966.

Provincia, cantón y distrito	Área km ²	Población	Observaciones
CANTON 7 MORA	162.09	10.384	
1 Villa Colón	60.02	3.534	Hoy distrito 1 Colón.
2 Guayabo	8.65	1.295	
3 Tabarcia	48.20	2.229	
4 Piedras Negras	17.89	1.175	
5 Picagres	27.33	2.151	
CANTON 8 GOICOECHEA	31.50	6.731	
1 Guadalupe	2.48	2.547	
2 San Francisco	0.50	616	
3 Calle Blancos	2.39	1.411	Entonces llamado Blancos.
4 Mata de Plátano	7.85	823	
5 Ipís	5.76	892	
6 Charco	12.42	442	Corresponde al distrito 6 Rancho Redondo.
CANTON 9 SANTA ANA	61.42	5.494	
1 Santa Ana	5.17	1.311	
2 Salitral	20.37	1.257	
3 Pozos	13.42	1.045	
4 Uruca	6.96	736	
5 Piedades	12.22	913	
6 Brasil	3.28	232	
CANTON 10 ALAJUELITA	21.17	3.312	
1 Alajuelita	1.29	735	
2 San José	1.99	864	Corresponde al distrito 2 San Josecito.
3 San Antonio	9.84	672	
4 Concepción	2.48	493	
5 San Felipe	4.00	464	
6 Tejarillos	1.57	84	
CANTON 11 CORONADO	314.63	5.909	Límites antes de 1971.
1 San Isidro	5.76	2.023	
2 San Rafael	34.38	2.368	
3 Jesús	274.49	1.518	Incluye distrito 4 Patalillo, creado en 1968.
CANTON 12 ACOSTA	342.24	11.377	

Provincia, cantón y distrito	Area km ²	Población	Observaciones
1 San Ignacio	24.84	3.387	
2 Guaitil	42.23	2.208	
3 Palmichal	34.58	1.480	
4 Cangrejal	68.27	1.791	
5 Sabanillas	172.32	2.511	
CANTON 13			
TIBAS	8.15	5.209	
1 San Juan	4.77	3.258	Incluye distrito 3 Anselmo Llorente, creado en 1953.
2 La Estación	3.38	1.951	Corresponde al distrito 2 Cinco Esquinas.
CANTON 14			
MORAVIA	28.62	3.939	
1 San Vicente	5.37	2.672	
2 San Jerónimo	18.58	583	
3 Guayabal	4.67	684	Corresponde al distrito 3 Trinidad.
CANTON 15			
MONTES DE OCA	15.11	4.687	
1 San Pedro	4.77	2.726	
2 Sabanilla	1.79	780	
3 Mercedes	1.39	539	
4 Cedros	7.16	642	Corresponde al distrito 4 San Rafael.
CANTON 16			
TURRUBARES	415.69	4.861	
1 San Pablo	32.50	1.169	
2 San Pedro	37.56	927	
3 San Juan de Mata	304.49	1.940	
4 San Luis	41.14	825	
CANTON 17			
DOTA	488.30	3.647	Límites antes de 1962.
1 Santa María	173.97	2.539	
2 Jardín	32.50	295	
3 Copey	281.83	813	
CANTON 18			
CURRIDABAT	16.00	3.580	
1 Curridabat	4.97	2.169	
2 Granadilla	4.97	500	
3 Sánchez	4.17	625	
4 Tirrases	1.89	286	

Provincia, cantón y distrito	Area km ²	Población	Observaciones
CANTON 19			
PEREZ ZELEDON	1.234.40	5.179	
1 Ureña	797.74	2.776	Corresponde al distrito 1 San Isidro de El General.
2 El General	73.24	874	
3 Daniel Flores	62.11	956	
4 Rivas	301.31	573	
PROVINCIA DE ALAJUELA	9.753.23	137.943	
CANTON 1			
ALAJUELA	389.14	34.296	
1 Alajuela	4.14	11.004	
2 San José	188.61	4.808	Incluye distritos: 12 Tambor, 13 Garita, 14 Sarapiquí.
3 Concepción	20.90	1.537	
4 San Antonio	9.54	1.563	
5 Santiago Oeste	27.92	2.399	
6 San Isidro	35.97	3.252	
7 Sabanilla	28.92	2.121	
8 San Rafael	19.97	2.241	
9 Santiago Este	5.37	1.764	
10 Desamparados	12.72	1.356	
11 Turrúcares	35.08	2.251	
CANTON 2			
SAN RAMON	1.351.76	20.024	
1 San Ramón	1.29	4.096	
2 Santiago Sur	50.68	2.110	Hoy Santiago.
3 San Juan	5.07	1.162	
4 Piedades Norte	40.84	1.472	
5 Piedades Sur	115.77	2.717	
6 San Rafael	36.47	3.066	
7 San Isidro	7.45	988	
8 Angeles	986.97	1.041	Incluye distrito 13 Peñas Blancas, distrito 7 Fortuna y distrito 8 Tigra.
9 Alfaro	17.49	806	
10 Volio	21.66	899	
11 Concepción	8.25	944	
12 Zapotal	59.82	723	
CANTON 3			
GRECIA	5.835.98	21.997	

Provincia, cantón y distrito	Area km ²	Población	Observaciones
1 Grecia	6.86	3.756	
2 San Isidro	18.09	1.238	
3 San José	12.42	1.620	
4 Sarchí Norte	21.17	2.292	Incluye distrito 5 Rodríguez, creado en 1971.
5 Sarchí Sur	99.08	1.649	Incluye distrito 3 Toro Amarillo y distrito 4 San Pedro.
6 San Roque	26.14	1.569	
7 Tacares	24.84	1.179	
8 San Jerónimo	5.320.01	4.877	Incluye la parte norte del distrito 8 San Jerónimo.
9 Río Cuarto	254.20	978	
10 Puente de Piedra	22.86	1.503	
11 Bolívar	30.31	1.336	
CANTON 4 SAN MATEO	125.90	4.663	
1 San Mateo	104.24	3.308	Incluye distrito 3 Jesús María, creado en 1966.
2 Desmonte	21.66	1.355	
CANTON 5 ATENAS	127.19	10.775	
1 Atenas	7.35	2.138	
2 Jesús	45.41	2.678	
3 Mercedes	7.35	1.214	
4 San Isidro	16.30	1.282	
5 Concepción	23.45	1.532	
6 San José	27.33	1.931	Incluye distrito 7 Santa Eulalia.
CANTON 6 NARANJO	117.18	12.122	
1 Naranjo	33.10	6.020	Incluye distrito 6 San Juan, creado en 1966.
2 San Miguel	32.50	3.102	Incluye distrito 7 Rosario, creado en 1967.
3 San José	51.58	3.000	Incluye distrito 4 Cirrú Sur.
CANTON 7 PALMARES	38.06	9.361	
1 Palmares	1.09	1.447	
2 Zaragoza	8.05	2.294	
3 Buenos Aires	11.43	2.352	Incluye distrito 7 Granja, creado en 1964.
4 Santiago	8.05	1.258	
5 Candelaria	4.07	987	
6 Esquipulas	5.37	823	
CANTON 8 POAS	73.84	5.031	

Provincia, cantón y distrito	Area km ²	Población	Observaciones
1 San Pedro	17.99	1.912	
2 San Juan	15.01	712	
3 San Rafael	11.53	1.501	
4 Carrillos	8.84	510	
5 Sabana Redonda	20.47	396	
CANTON 9 OROTINA	141.92	5.242	
1 Orotina	21.27	2.726	
2 Mastate	5.76	590	
3 Hacienda Vieja	14.91	647	
4 Coyolar	38.50	993	
5 Ceiba	61.48	286	
CANTON 10 SAN CARLOS	1.397.13	8.983	
1 Villa Quesada	145.31	2.836	Hoy denominado Quesada.
2 Florencia	409.02	2.212	
3 Buena Vista	37.37	805	
4 Aguas Zarcas	660.24	2.034	Incluye distrito 6 Pital, creado en 1948 y distrito 9 Palmera, creado en 1952.
5 Venecia	145.19	1.096	
CANTON 11 ALFARO RUIZ	155.13	5.449	
1 Zarcero	10.34	2.365	
2 Laguna	10.14	846	
3 Tapezco	35.97	927	
4 Guadalupe	23.65	791	
5 Palmira	32.00	497	
6 Zapote	43.03	23	
PROVINCIA DE CARTAGO	3.124.67	99.117	
CANTON 1 CARTAGO	288.00	30.072	
1 Parte Oriental	2.19	4.849	
2 Parte Occidental	1.99	3.937	
3 Los Angeles	2.70	2.965	
4 Carmen	2.67	3.604	
5 San Nicolás	27.73	3.500	
6 San Francisco	104.15	1.453	

Provincia, cantón y distrito	Área km ²	Población	Observaciones
7 Guadalupe	35.28	2.854	Incluye distrito 11 Quebradillas creado en 1983.
8 Corralillo	33.09	3.798	
9 Tierra Blanca	9.04	1.523	
10 Dulce Nombre	39.15	1.564	
11 Llano Grande	30.01	25	
CANTON 2 PARAISO	516.71	11.523	
1 Paraíso	34.48	4.542	
2 Santiago	25.34	1.635	
3 Orosi	420.12	2.851	
4 Cachi	36.77	2.495	
CANTON 3 LA UNION	44.83	7.032	
1 La Unión	2.39	2.182	Incluye distrito 8 Río Azul, creado en 1968.
2 San Diego	13.82	1.090	
3 San Juan	3.58	681	
4 San Rafael	8.84	926	
5 Concepción	3.68	1.055	
6 Dulce Nombre	8.35	723	
7 San Ramón	4.17	375	
CANTON 4 JIMENEZ	180.00	8.334	
1 Juan Viñas	39.55	5.371	
2 Tucurrique	140.45	2.963	
CANTON 5 TURRIALBA	1.644.57	23.554	
1 Turrialba	101.27	14.140	Incluye distrito 9 Santa Rosa, creado en 1968.
2 Tuis	1.040.90	4.315	Incluye actual distrito 7 Tuis y distrito 8 Tayutic, creados en 1968.
3 Peralta	375.00	2.615	Incluye distrito 5 Santa Teresita y distrito 6 Pavones, creados en 1968.
4 Santa Cruz	127.40	2.484	
CANTON 6 ALVARADO	80.79	5.441	
1 Pacayas	25.64	2.867	
2 Cervantes	15.40	1.673	
3 Capellades	39.75	901	

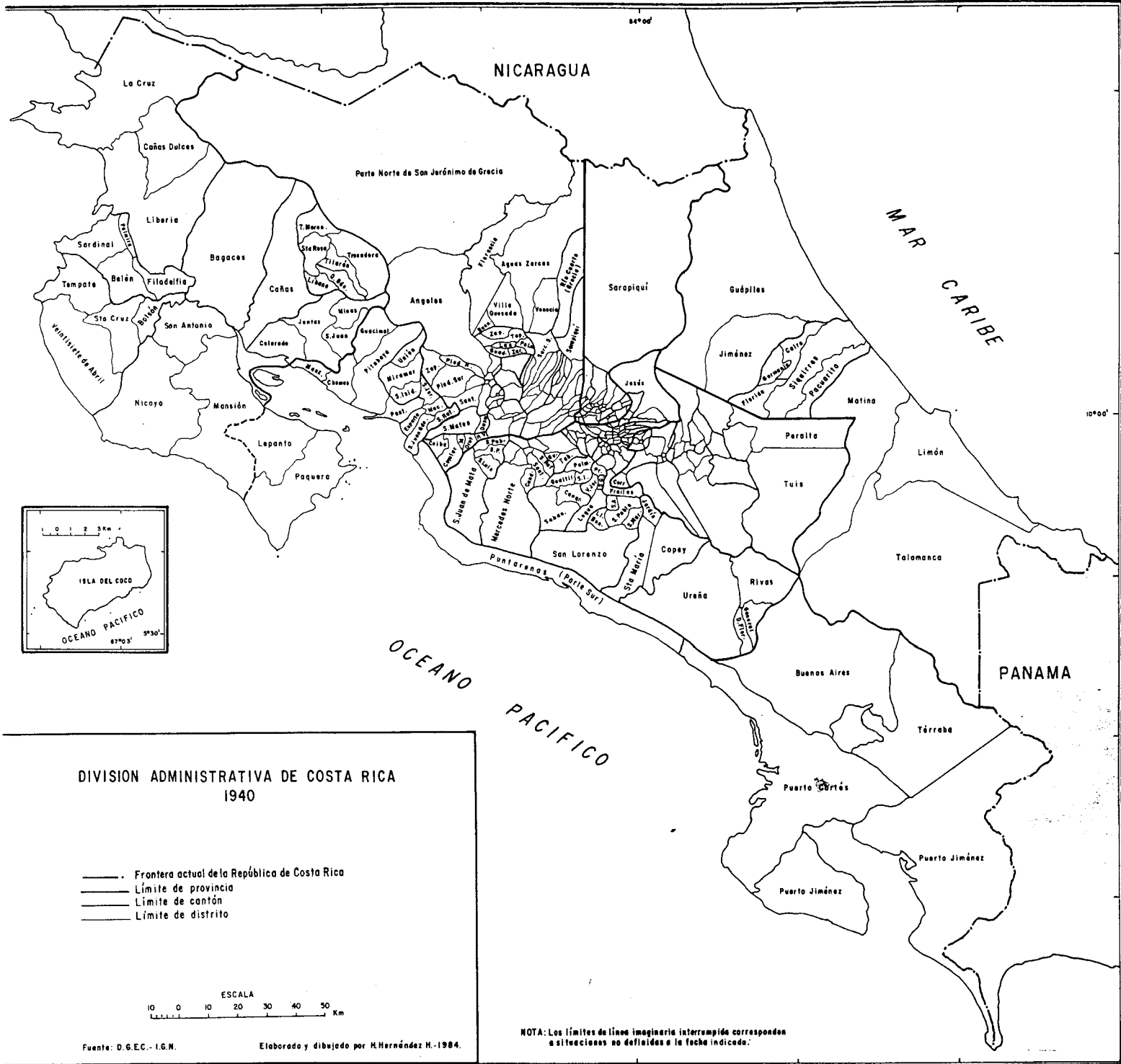
Provincia, cantón y distrito	Área km ²	Población	Observaciones
CANTON 7 OREAMUNO	205.41	6.851	
1 San Rafael	9.74	3.348	
2 Cot	15.40	1.806	
3 Potrero Cerrado	22.16	645	
4 Cipreses	8.55	1.037	
5 Santa Rosa	149.56	15	
CANTON 8 EL GUARCO	164.36	6.310	
1 El Tejar	6.06	6.310	
2 San Isidro	129.68		
3 Tobosi	17.79		
4 Patio de Agua	10.83		
PROVINCIA DE HEREDIA	2.563.84	50.242	
CANTON 1 HEREDIA	2.338.57	16.498	
1 Heredia	2.78	9.609	Corresponde al cantón 9 San Pablo.
2 San Pablo	7.95	2.168	
3 Mercedes	4.17	1.566	
4 San Francisco	5.66	788	Hoy denominado Ulloa. Incluye parte del distrito 5 Vara Blanca, creado en 1971.
5 Barreal	12.32	1.388	
6 Sarapiquí	2.305.69	979	
CANTON 2 BARVA	52.97	4.858	
1 Barva	0.60	1.346	Incluye distrito 6 San José de la Montaña, creado en 1954.
2 San Pedro	41.74	2.028	
3 San Pablo	6.46	837	
4 San Roque	1.19	351	
5 Santa Lucía	2.98	296	
CANTON 3 SANTO DOMINGO	25.04	7.183	
1 Santo Domingo	0.80	2.839	
2 San Vicente	2.78	244	
3 San Miguel Sur	12.32	1.994	Incluye distrito 7 Tures y distrito 8 Pará, creados en 1971.
4 Paracito	1.29	267	
5 Santo Tomás	3.48	951	
6 Santa Rosa	4.37	888	

Provincia, cantón y distrito	Area km ²	Población	Observaciones
CANTON 4 SANTA BARBARA	52.17	5.363	
1 Santa Bárbara	1.29	1.244	
2 San Pedro	2.48	792	
3 San Juan	5.17	827	
4 Jesús	10.83	1.099	
5 Santo Domingo	32.40	1.401	Incluye distrito 6 Purabá, creado en 1976.
CANTON 5 SAN RAFAEL	50.28	5.447	
1 San Rafael	1.39	1.905	
2 San José	1.19	777	Hoy San Josecito.
3 Santiago	1.09	446	
4 Angeles	24.05	1.272	
5 Concepción	22.56	1.047	
CANTON 6 SAN ISIDRO	26.43	4.040	
1 San Isidro	8.55	1.924	
2 San José	10.43	1.217	
3 Concepción	7.45	899	
CANTON 7 BELEN	11.42	3.470	
1 San Antonio	2.78	1.889	
2 La Ribera	4.17	937	
3 Asunción	4.47	644	
CANTON 8 FLORES	6.96	3.383	
1 San Joaquín	2.88	1.882	
2 Barrantes	2.29	1.018	
3 Llorente	1.79	483	
PROVINCIA DE GUANACASTE	10.140.71	77.083	
CANTON 1 LIBERIA	2.820.37	10.620	
1 Liberia	965.93	4.277	Incluye distrito 4 Nacascolo, distrito 5 Curubandé, creados en 1971.
2 Cañas Dulces	470.54	2.040	Incluye distrito 3 Mayorga, creado en 1971.

Provincia, cantón y distrito	Area km ²	Población	Observaciones
3 La Cruz	1.383.90	4.303	Corresponde al actual cantón 10 La Cruz, creado en 1969.
CANTON 2 NICOYA	2.160.69	18.008	
1 Nicoya	938.33	7.000	Incluye distrito 5 Sámara, creado en 1971 y el cantón 11 Hojancha, creado en 1971.
2 Mansión	884.19	6.051	Incluye distrito 4 Quebrada Honda, creado en 1967 y el cantón 9 Nandayure, creado en 1961.
3 San Antonio	338.17	4.957	
CANTON 3 SANTA CRUZ	1.325.06	15.004	
1 Santa Cruz	272.08	5.796	
2 Bolsón	94.21	2.094	Incluye distrito 7 Diriá, creado en 1976.
3 Veintisiete de Abril	669.79	3.736	Incluye distrito 6 Cuajiniquil, creado en 1974.
4 Tempate	288.98	3.378	Incluye distrito 5 Cartagena, creado en 1964.
CANTON 4 BAGACES	1.273.49	2.796	
1 Bagaces	1.273.49	2.796	Incluye distrito 2 Fortuna y distrito 3 Mogote, creado en 1968 y 1971 respectivamente.
CANTON 5 CARRILLO	564.75	7.491	
1 Filadelfia	125.01	1.938	
2 Palmira	37.17	757	
3 Sardinal	210.38	2.610	
4 Belén	192.19	2.186	
CANTON 6 CAÑAS	682.20	5.033	
1 Cañas	682.20	5.033	
CANTON 7 ABANGARES	675.76	8.252	
1 Juntas	235.52	3.054	
2 Las Minas	132.47	2.764	Corresponde al distrito 2 Sierra
3 San Juan	112.00	1.553	
4 Colorado	195.77	881	
CANTON 8 TILARAN	638.39	9.879	
1 Tilarán	96.92	2.152	

Provincia, cantón y distrito	Área km²	Población	Observaciones
2 Quebrada Grande	61.01	1.753	
3 Tronadora	238.25	1.129	Incluye distrito 7 Arenal, creado en 1979.
4 Santa Rosa	93.84	1.638	
5 Libano	57.46	1.776	
6 Tierras Morenas	90.91	1.431	
PROVINCIA DE PUNTARENAS	11.532.81	41.517	Límites antes de 1962.
CANTON 1 PUNTARENAS	2.740.24	20.304	Incluye cantón 6 Aguirre.
1 Puntarenas	1.005.24	8.920	Incluye distrito 8 Barranca, creado en 1965, distrito 10 Isla del Coco, creado en 1970, cantón 11 Garabito, creado en 1980 y el territorio insular: San Lucas, Bejuco, Caballo.
2 Pitahaya	271.39	1.456	
3 Chomes	127.60	1.442	
4 Lepanto	420.46	3.900	Incluye isla Venado.
5 Paquera	654.49	1.760	Incluye distrito 11 Cóbano, creado en 1971, y territorio insular Negritos, Jesucita, Tortugas, Cedros, Muertos, Cabo Blanco y Cabuya.
6 Manzanillo	101.86	948	Incluye isla de Chira: 43.00 km²
7 Guacimal	159.20	1.878	Incluye distrito 9 Monte Verde, creado en 1968.
CANTON 2 ESPARZA	221.81	7.514	Entonces llamado Esparta.
1 Espiritu Santo	40.45	2.874	Entonces llamado Esparta.
2 San Juan Grande	56.64	1.095	
3 Macacona	35.58	798	
4 San Rafael	39.65	1.309	
5 San Jerónimo	49.49	1.438	
CANTON 3 BUENOS AIRES	3.018.50	3.989	
1 Buenos Aires	804.24	2.423	Incluye la población de los distritos 2 Volcán, y 3 San Pedro.

Provincia, cantón y distrito	Área km²	Población	Observaciones
2 Volcán	333.30		
3 San Pedro	635.89		
4 Potrero Grande	1.107.04	1.026	
5 Boruca	138.03	540	
CANTON 4 MONTES DE ORO	244.76	7.050	
1 Miramar	125.11	2.760	
2 Unión	60.42	3.292	
3 San Isidro	59.23	998	
CANTON 5 OSA	5.307.50	2.660	
1 Cortés	451.96	1.076	Entonces llamado Puerto Cortés. Incluye la población del distrito 2 Palmar y 3 Sierpe.
2 Palmar	447.68		
3 Sierpe	1.252.92		
4 Jiménez	720.54	1.584	Entonces llamado Puerto Jiménez. Incluye la población de los entonces distritos 5 Golfito y 6 La Cuesta.
5 Golfito	878.28		
6 La Cuesta	1.556.12		
PROVINCIA DE LIMON	9.188.52	37.205	
CANTON 1 LIMON	5.348.36	24.897	Límites antes de 1969.
1 Limón	896.21	17.298	
2 Matina	1.327.15	4.257	
3 Talamanca	3.125.00	3.342	
CANTON 2 POCOCHI	2.979.97	4.426	
1 Guápiles	2.295.77	1.917	Incluye los distritos: 3 Rita, 4 Roxana, 5 Cariari, 6 Colorado, creados en 1971.
2 Jiménez	684.20	2.509	Incluye distritos: 1 Guácimo, 2 Mercedes, 3 Pocora, 4 Río Jiménez, 5 Duacari.
CANTON 3 SIQUIRRES	860.19	7.882	
1 Siquirres	373.25	3.387	
2 Pacuarito	218.03	2.145	
3 Florida	93.02	232	
4 Germania	69.66	874	
5 Cairo	106.23	1.244	

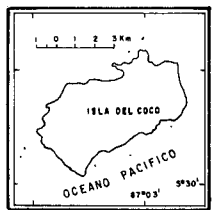


NICARAGUA

MAR CARIBE

OCEANO PACIFICO

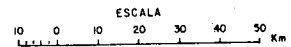
PANAMA



DIVISION ADMINISTRATIVA DE COSTA RICA 1940

1940

- - - - - Frontera actual de la República de Costa Rica
- Límite de provincia
- Límite de cantón
- Límite de distrito



Fuente: D.G.E.C.-I.G.M.

Elaborado y dibujado por H.Hernández H.-1984.

NOTA: Los límites de líneas imaginaria interrumpida corresponden a situaciones no definidas a la fecha indicada.

