

DIVISIÓN TERRITORIAL ADMINISTRATIVA DE COSTA RICA EN 1927*

COSTA RICA:	7 provincias 58 cantones 284 distritos
PROVINCIA DE SAN JOSE:	17 cantones 88 distritos
PROVINCIA DE ALAJUELA:	11 cantones 71 distritos
PROVINCIA DE CARTAGO:	7 cantones 35 distritos
PROVINCIA DE HEREDIA:	8 cantones 36 distritos
PROVINCIA DE GUANACASTE:	8 cantones 26 distritos
PROVINCIA DE PUNTARENAS:	4 cantones 18 distritos
PROVINCIA DE LIMON:	3 cantones 10 distritos

NOTA: Se respeta el orden de las provincias vigente según la División Territorial de Costa Rica para 1927. En el censo difiere el orden de las provincias.

* Los valores de superficie están dados según el territorio de la frontera actual de la República de Costa Rica.

Provincia, cantón y distrito	Area km ²	Población	Observaciones
COSTA RICA	51.100.00	471.524	
PROVINCIA DE SAN JOSE	4.792.22	153.183	
CANTON 1 SAN JOSE	60.62	62.053	
1 Carmen	1.49	7.330	
2 Merced	2.29	9.645	
3 Hospital	3.38	18.604	
4 Catedral	2.48	15.001	
5 Zapote	2.68	1.711	
6 San Francisco de Dos Ríos	2.68	730	
7 Curridabat	16.00	2.551	Corresponde al cantón 18 Curridabat, creado en 1929.
8 La Uruca	8.35	2.004	
9 Mata Redonda	3.68	927	
10 Las Pavas	9.34	1.499	
11 Hatillo	4.37	650	
12 San Sebastián	3.88	1.401	
CANTON 2 ESCAZU	34.49	5.113	
1 Escazú	3.78	2.143	
2 San Antonio	17.69	1.927	
3 San Rafael	13.02	1.043	
CANTON 3 DESAMPARADOS	117.47	9.463	
1 Desamparados	6.86	1.502	
2 San Miguel	43.93	2.227	Incluye distrito 7 Patarrá y distrito 10 Damas, segregados en 1929 y 1968 respectivamente.
3 San Juan de Dios	2.98	1.034	
4 San Rafael Arriba	4.57	1.072	Incluye distrito 11 San Rafael Abajo segregado en 1968.
5 San Antonio	2.09	893	
6 Frailes	57.04	2.735	Incluye distrito 8 San Cristóbal y distrito 9 Rosario.

Provincia, cantón y distrito	Area km ²	Población	Observaciones
CANTON 4 PURISCAL	634.74	13.329	Límites antes 1962.
1 Santiago	36.37	2.605	
2 Mercedes Norte	491.64	4.139	Corresponde a Mercedes Sur.
3 Barbacoas	21.76	1.474	
4 Grifo Alto	23.85	1.737	
5 San Rafael	30.01	1.957	Incluye distrito 8 San Antonio.
6 Candelarita	25.64	821	
7 Desamparados	5.47	596	
CANTON 5 TARRAZU	657.24	5.734	Límites antes 1962.
1 San Marcos	37.66	1.639	
2 San Pablo	52.38	1.628	Incluye distrito 5 Santa Cruz del cantón León Cortés.
3 San Andrés	67.97	638	Incluye distrito 4 San Isidro y 3 Llano Bonito del cantón León Cortés.
4 San Lorenzo	499.23	1.829	Incluye distrito 3 San Carlos del cantón Tarrazú.
CANTON 6 ASERRI	168.34	6.592	
1 Aserrí	29.91	2.711	
2 Praga (Tarbaca)	15.20	645	
3 Vuelta de Jorco	20.87	1.194	
4 San Gabriel	12.22	1.315	
5 La Legua	90.14	727	Incluye distrito 6 Monterrey segregado en 1966.
CANTON 7 MORA	162.09	7.925	
1 Villa Colón	60.02	2.715	
2 Guayabo	8.65	1.002	
3 Tabarcia	48.20	1.668	
4 Piedras Negras	17.89	966	
5 Picagres	27.33	1.574	
CANTON 8 GOICOECHEA	31.50	6.496	
1 Guadalupe	2.48	2.699	
2 San Francisco	0.50	868	

Provincia, cantón y distrito	Área km²	Población	Observaciones
3 Blancos	2.39	1.402	Corresponde al distrito 3 Calle Blancos.
4 Mata de Plátano	7.85	557	
5 Ipís	5.76	631	
6 Charco	12.52	339	Corresponde al distrito 6 Rancho Redondo.
CANTON 9 SANTA ANA	61.42	3.785	
1 Santa Ana	5.17	962	
2 Salitral	20.37	783	
3 Los Pozos o Concepción	13.42	712	
4 La Uruca o San Joaquín	6.96	482	
5 Piedades	12.22	663	
6 Brasil	3.28	183	
CANTON 10 ALAJUELITA	21.17	2.571	
1 Alajuelita	1.29	731	
2 San José	1.99	596	Corresponde al distrito 2 San Josecito.
3 San Antonio	9.84	479	
4 Concepción	2.48	371	
5 San Felipe	4.00	315	
6 Tejarillos	1.57	79	
CANTON 11 CORONADO	314.63	4.161	Límites antes 1971.
1 San Isidro	5.76	1.585	
2 San Rafael	34.38	1.542	
3 Jesús	274.49	1.034	Incluye distrito 4 Patalillo creado en 1968.
CANTON 12 ACOSTA	342.24	7.474	
1 Acosta	24.84	2.125	Corresponde al distrito 1 San Ignacio.
2 Guaitil	42.23	1.515	
3 Palmichal	34.58	1.102	
4 Cangrejal	68.27	1.136	
5 El Pito o Teruel	172.32	1.596	Corresponde al distrito 5 Sabanillas.
CANTON 13 TIBAS	8.15	4.579	
1 San Juan	4.77	2.356	Incluye distrito 3 Anselmo Llorente creado en 1953.

Provincia, cantón y distrito	Área km²	Población	Observaciones
2 La Estación	3.38	2.223	Corresponde al distrito 2 Cinco Esquinas.
CANTON 14 MORAVIA	28.62	2.778	
1 San Vicente	5.37	1.881	
2 San Jerónimo	18.58	452	
3 Guayabal	4.67	445	Corresponde al distrito 3 La Trinidad.
CANTON 15 MONTES DE OCA	15.11	3.676	
1 San Pedro	4.77	2.069	
2 Sabanilla	1.79	596	
3 Mercedes	1.39	413	
4 Cedros	7.16	598	Corresponde al distrito 4 San Rafael.
CANTON 16 TURRUBARES	415.69	2.742	
1 San Pablo	32.50	716	
2 San Pedro	37.56	465	
3 San Juan de Mata	304.49	1.102	
4 San Luis	41.14	459	
CANTON 17 DOTA	1.722.70	4.712	Límites antes 1962.
1 Santa María	173.97	1.561	
2 Jardín	32.50	162	
3 Copey	281.83	518	
4 El General o Los Ranchos	73.24	479	
5 Daniel Flores	62.11	540	
6 Rivas o Concepción	301.31	253	
7 Ureña	797.74	1.199	Corresponde al distrito 1 San Isidro de El General.
PROVINCIA DE ALAJUELA	9.753.23	97.577	
CANTON 1 ALAJUELA	389.14	25.656	
1 Alajuela	4.14	8.496	
2 San José	13.42	1.457	
3 Concepción	20.90	919	
4 San Antonio	9.54	1.172	

Provincia, cantón y distrito	Área km ²	Población	Observaciones
5 Santiago Oeste	27.92	1.690	
6 San Isidro	35.97	2.306	
7 Sabanilla o los Angeles	28.92	1.461	
8 San Rafael	19.97	1.812	
9 Santiago Este	5.37	1.432	
10 Desamparados	12.72	1.047	
11 Turrúcares	35.08	1.586	
12 Tambor	13.61	1.249	
13 Garita	34.28	911	
14 Sarapiquí	127.30	118	Distrito con carácter provisional.
CANTON 2			
SAN RAMON	1.351.76	13.805	Límites antes 1952.
1 San Ramón	1.29	2.722	
2 Santiago Sur	50.68	1.472	
3 San Juan	5.07	858	
4 Piedades Norte	40.84	875	
5 Piedades Sur	115.77	1.852	
6 San Rafael	36.47	2.117	
7 San Isidro	7.45	681	
8 Los Angeles	986.97	724	Incluye distrito 13 Peñas Blancas del cantón San Ramón y distrito 7 Fortuna y 8 La Tigra del cantón de San Carlos.
9 Alfaro	17.49	639	
10 Volio	21.66	698	
11 Concepción	8.25	543	
12 Zapotal	59.82	624	
CANTON 3			
GRECIA	5.868.08	16.130	
1 Grecia	6.86	2.737	
2 San Isidro	18.09	911	
3 San José	12.42	1.033	
4 Sarchí Norte	21.17	1.539	Incluye distrito 5 Rodríguez.
5 Sarchí Sur	99.08	1.234	Incluye distrito 3 Toro Amarillo y distrito 4 San Pedro.
6 San Roque	56.45	2.063	Incluye distrito 8 Bolívar.
7 Tacares o Concepción	47.70	2.013	Incluye distrito 7 Puente de Piedra.
8 San Jerónimo	5.352.11	4.083	Incluye la parte norte del distrito 8 San Jerónimo.
9 Río Cuarto	254.20	517	

Provincia, cantón y distrito	Área km ²	Población	Observaciones
CANTON 4			
SAN MATEO	125.90	3.234	
1 San Mateo	104.24	2.180	Incluye distrito 3 Jesús María.
2 Desmonte	21.66	1.054	
CANTON 5			
ATENAS	127.19	7.631	
1 Atenas	7.35	1.648	
2 Jesús	45.41	1.924	
3 Mercedes	7.35	900	
4 San Isidro	16.30	873	
5 Concepción	24.45	1.037	
6 San José	27.33	1.249	Incluye distrito 7 Santa Eulalia.
CANTON 6			
NARANJO	85.08	7.910	
1 Naranjo	33.10	4.448	Incluye distrito 6 San Juan.
2 San Miguel	32.50	2.190	Incluye distrito 7 Rosario.
3 San Juanillo o San José	19.48	1.272	
CANTON 7			
PALMARES	38.06	6.683	
1 Palmares	1.09	1.364	
2 Zaragoza	8.05	1.603	
3 Buenos Aires	11.43	1.585	Incluye distrito 7 Granja.
4 Santiago	8.05	833	
5 Candelaria	4.07	714	
6 Esquipulas	5.37	584	
CANTON 8			
POAS	73.84	3.570	
1 San Pedro	17.99	1.319	
2 San Juan	15.01	482	
3 San Rafael	11.53	1.010	
4 Carrillos	8.84	478	
5 Sabana Redonda	20.47	281	
CANTON 9			
OROTINA	141.92	4.151	
1 Orotina	21.27	2.294	
2 Mastate	5.76	404	
3 Hacienda Vieja	14.91	485	
4 Coyolar	38.50	724	
5 Ceiba	61.48	244	
CANTON 10			
SAN CARLOS	1.440.16	5.719	
1 Villa Quesada	145.31	1.749	

Provincia, cantón y distrito	Area km ²	Población	Observaciones
2 Florencia	409.02	1.415	
3 Buena Vista	80.40	641	Incluye distrito 6 Zapote del cantón 11 Alfaro Ruiz, segregado del cantón San Carlos en 1939.
4 Aguas Zarcas	805.43	1.914	Incluye distritos: 5 Venecia, 5 Pital y 9 Palmera.
CANTON 11 ALFARO RUIZ	112.10	3.088	
1 Zarceró	10.34	791	
2 Laguna	10.14	605	
3 Tapezco	35.97	661	
4 Guadalupe Norte o Bella Vista	23.65	694	
5 Palmira	32.00	337	
PROVINCIA DE CARTAGO	3.124.67	70.198	
CANTON 1 CARTAGO	452.36	26.909	
1 Parte Oriental	2.19	3.453	
2 Parte Occidental	1.99	3.690	
3 Los Angeles	2.70	2.195	
4 Carmen	32.68	2.758	Incluye distrito 10 Llano Grande.
5 San Nicolás	27.73	2.787	
6 San Francisco	104.15	1.174	
7 Concepción	164.36	4.204	Corresponde al cantón 8 El Guarco.
8 Guadalupe	35.28	2.151	Incluye distrito 11 Quebradillas creado en 1983.
9 Corralillo	33.09	2.337	
10 Tierra Blanca	9.04	1.102	
11 Dulce Nombre	39.15	1.058	
CANTON 2 PARAISO	516.71	7.900	
1 Paraiso	34.48	3.048	
2 Santiago	25.34	1.300	
3 Orosi	420.12	1.862	
4 Cachí	36.77	1.690	

Provincia, cantón y distrito	Area km ²	Población	Observaciones
CANTON 3 LA UNION	44.83	4.972	
1 La Unión	2.39	1.540	
2 San Diego	13.82	850	Incluye distrito 8 Río Azul, creado en 1968.
3 San Juan	3.58	514	
4 San Rafael	8.84	648	
5 Concepción	3.68	706	
6 Dulce Nombre	8.35	483	
7 San Ramón	4.17	231	
CANTON 4 JIMENEZ	180.00	5.892	
1 Juan Viñas	39.55	3.531	
2 Tucurrique	140.45	2.361	
CANTON 5 TURRIALBA	1.644.57	15.814	
1 Turrialba	101.27	9.095	Incluye distrito 9 Santa Rosa.
2 Tuis	1.040.90	3.025	Incluye distritos: 2 Suiza, 7 Tuis y 8 Tayutic.
3 Peralta	375.00	2.050	Incluye distritos: 5 Santa Teresita y 6 Pavones.
4 Santa Cruz	127.40	1.644	
CANTON 6 ALVARADO	80.79	3.568	
1 Pacayas	25.64	1.754	
2 Cervantes	15.40	1.133	
3 Capellades	39.75	681	
CANTON 7 OREAMUNO	205.41	5.143	
1 San Rafael	9.74	2.554	
2 Cot	15.40	1.335	
3 Potrero Cerrado	22.16	443	
4 Cipreses	158.11	811	Incluye distrito 5 Santa Rosa, creado en 1938.
PROVINCIA DE HEREDIA	2.563.84	38.407	Límites antes 1971.
CANTON 1 HEREDIA	2.338.57	12.667	
1 Heredia	2.78	7.631	
2 San Pablo	7.95	1.814	Corresponde al cantón 9 San Pablo.
3 Mercedes	4.17	1.148	
4 San Francisco	5.66	518	

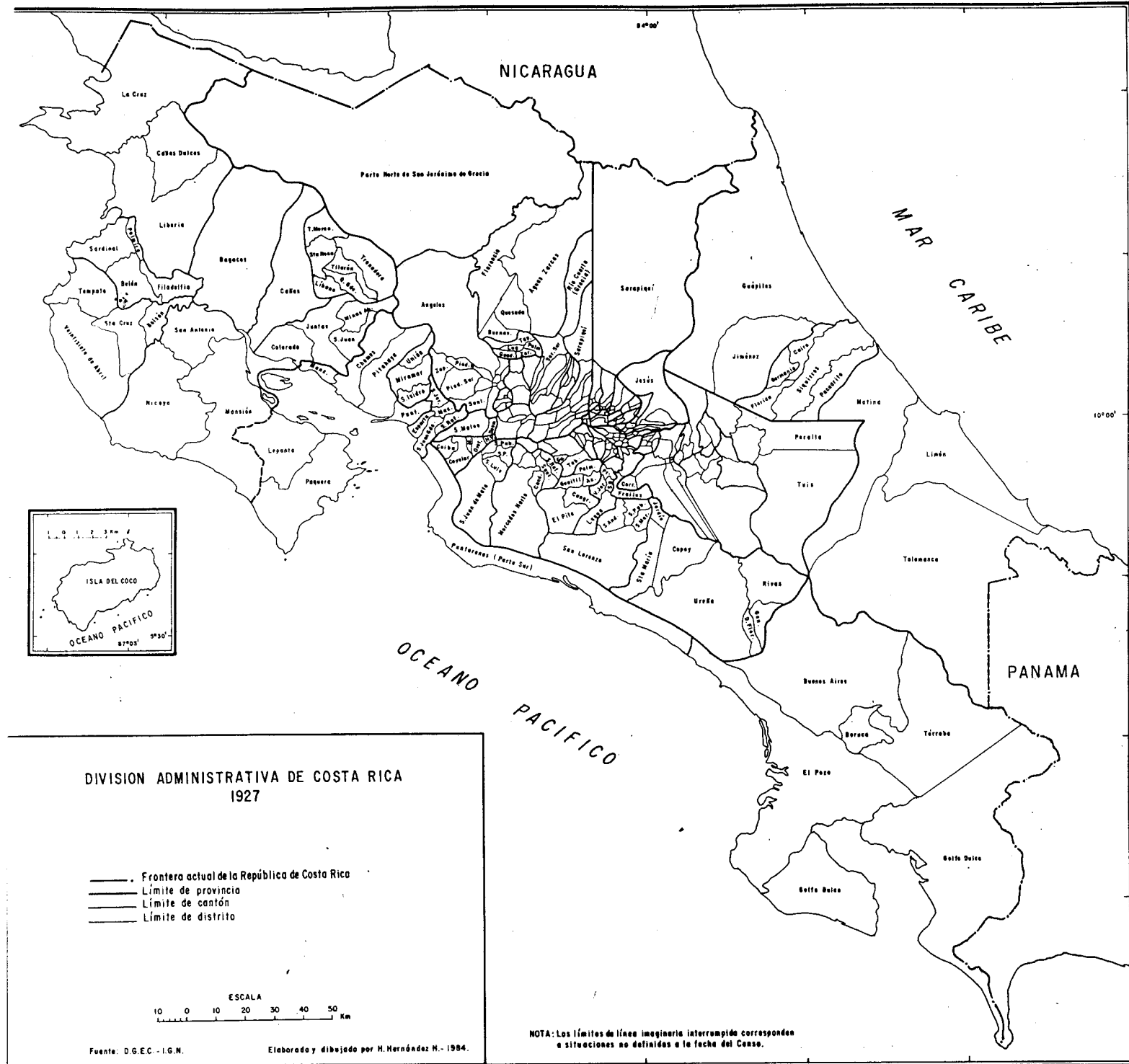


Provincia, cantón y distrito	Área km ²	Población	Observaciones
5 Barreal	12.32	1.041	
6 Sarapiquí	2.305.69	515	
CANTON 2			
BARVA	52.97	3.482	
1 Barva	0.60	831	
2 San Pedro	41.74	1.535	Incluye distrito 6 San José de la Montaña.
3 San Pablo	6.46	586	
4 San Roque	1.19	280	
5 Santa Lucía	2.98	250	
CANTON 3			
SANTO DOMINGO	25.04	6.089	
1 Santo Domingo	0.80	2.550	
2 San Vicente	2.78	166	
3 San Miguel o Raicero	12.32	1.599	Incluye distrito 7 Tures y 8 Pará.
4 Paracito	1.29	190	
5 Santo Tomás	3.48	758	
6 Santa Rosa	4.37	826	
CANTON 4			
SANTA BARBARA	52.17	3.997	
1 Santa Bárbara	1.29	900	
2 San Pedro	2.48	614	
3 San Juan	5.17	647	
4 Jesús	10.83	837	
5 Santo Domingo	32.40	999	Incluye distrito 6 Purabá.
CANTON 5			
SAN RAFAEL	50.28	4.163	
1 San Rafael	1.39	1.542	
2 San José	1.19	592	
3 Santiago	1.09	385	
4 Los Angeles	24.05	888	
5 Concepción	22.56	756	
CANTON 6			
SAN ISIDRO	26.43	2.744	
1 San Isidro	8.55	1.355	
2 San José	10.43	767	
3 Concepción	7.45	622	
CANTON 7			
BELEN	11.42	2.782	
1 San Antonio	2.78	1.554	

Provincia, cantón y distrito	Área km ²	Población	Observaciones
2 La Ribera	4.17	717	
3 Asunción	4.47	511	
CANTON 8			
FLORES	6.96	2.483	
1 San Joaquín	2.88	1.343	
2 Barrantes	2.29	775	
3 Llorente	1.79	365	
PROVINCIA DE GUANACASTE			
	10.140.71	51.142	
CANTON 1			
LIBERIA	2.820.37	7.322	
1 Liberia	965.93	3.161	Incluye distritos: 4 Nacascolo y 5 Curubandé.
2 Cañas Dulces	470.54	1.291	Incluye distrito 3 Mayorga.
3 La Cruz	1.383.90	2.870	Corresponde al cantón 10 La Cruz.
CANTON 2			
NICOYA	2.160.69	11.005	
1 Nicoya	938.33	4.215	Incluye distrito 5 Sámara y el cantón 11 Hojancha.
2 Mansión	884.19	3.623	Incluye distrito 4 Quebrada Honda y el cantón 9 Nandayure
3 San Antonio	338.17	3.167	
CANTON 3			
SANTA CRUZ	1.325.06	10.390	
1 Santa Cruz	272.08	3.976	
2 Bolsón	94.21	1.559	Incluye distrito 7 Diríá.
3 Veintisiete de Abril	669.79	2.516	Incluye distrito 6 Cuajiniquil.
4 Tempate	288.98	2.339	Incluye distrito 5 Cartagena.
CANTON 4			
BAGACES	1.273.49	1.890	
1 Bagaces	1.273.49	1.890	Incluye distritos 2 Fortuna y 3 Mogote.
CANTON 5			
CARRILLO	564.75	5.364	
1 Filadelfia	125.01	1.339	
2 Palmira	37.17	582	
3 Sardinal	210.38	1.854	
4 Belén	192.19	1.589	
CANTON 6			
CAÑAS	682.20	3.500	
1 Cañas	682.20	3.500	

Provincia, cantón y distrito	Area km ²	Población	Observaciones
CANTON 7			
ABANGARES	675.76	5.540	
1 Juntas	235.52	1.931	
2 Minas de Abangares	132.47	2.047	Corresponde al distrito 2 La Sierra.
3 San Juan	112.00	962	
4 Colorado	195.77	600	
CANTON 8			
TILARAN	638.39	6.131	
1 Tilarán	96.92	1.239	
2 Quebrada Grande	61.01	1.127	
3 Tronadora	238.25	734	Incluye distrito 7 Arenal.
4 Santa Rosa	93.84	1.066	
5 Líbano	57.46	1.188	
6 Tierras Morenas	90.91	777	
PROVINCIA DE PUNTARENAS	11.532.81	28.739	Límites antes 1962.
CANTON 1 PUNTARENAS	2.740.24	14.746	
1 Puntarenas	1.005.24	7.790	Incluye distrito 8 Barranca, distrito 10 Isla del Coco, cantón 6 Aguirre, cantón 9 Parrita, cantón 11 Garabito.
2 Pitahaya	271.39	1.048	
3 Chomes	286.80	1.923	Incluye distrito 7 Guacimal y distrito 10 Monte Verde.
4 Lepanto	420.46	2.142	Incluye la isla Venado.
5 Paquera	654.49	1.182	Incluye distrito 11 Cóbano y territorio insular: Negritos, Jesucita, Tortugas, Cedros, Muertos, Cabo Blanco y Cabuya.
6 Manzanillo	101.86	661	Incluye isla de Chira: 43.00km ²
CANTON 2 ESPARZA	221.81	5.314	Llamado entonces Esparta.
1 Espíritu Santo	40.45	2.067	Denominado entonces Esparta.
2 San Juan Grande	56.64	755	
3 Macacona	35.58	683	
4 San Rafael	39.65	862	

Provincia, cantón y distrito	Area km ²	Población	Observaciones
5 San Jerónimo	49.49	947	
CANTON 3 OSA	8.326.00	4.367	
1 Buenos Aires	1.773.43	1.308	Incluye distrito 2 Volcán. Corresponde al distrito 3 Potrero Grande del cantón 3 Buenos Aires.
2 Terraba	1.107.04	713	
3 Boruca	138.03	352	
4 El Pozo	2.152.56	799	Incluye el cantón actual Osa y el territorio insular: Caño y Violín.
5 Golfo Dulce o Santo Domingo	3.154.94	1.195	Incluye cantón 7 Golfito, 8 Coto Brus y 10 Corredores.
CANTON 4 MONTES DE ORO	244.76	4.312	
1 Miramar	125.11	1.665	
2 La Unión	60.42	2.037	
3 San Isidro	59.23	610	
PROVINCIA DE LIMON	9.188.52	32.278	
CANTON 1 LIMON	5.348.36	22.424	Límites antes 1969.
1 Limón	896.21	15.624	
2 Matina	1.327.15	4.086	
3 Talamanca	3.125.00	2.714	
CANTON 2 POCOCI	2.979.97	2.974	
1 Guápiles	2.295.77	1.236	Incluye distrito 3 Rita, 4 Roxana, 5 Cariari, 6 Colorado.
2 Jiménez	684.20	1.738	Incluye distrito 1 Guácimo, 2 Mercedes, 3 Pocora, 4 Río Jiménez y 5 Duacari.
CANTON 3 SIQUIRRES	860.19	6.880	
1 Siquirres	373.25	2.985	
2 Pacuarito	218.03	1.976	
3 Florida	93.02	171	
4 Germania	69.66	678	
5 Cairo	106.23	1.070	



NICARAGUA

MAR CARIBE

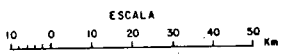
OCEANO PACIFICO

PANAMA



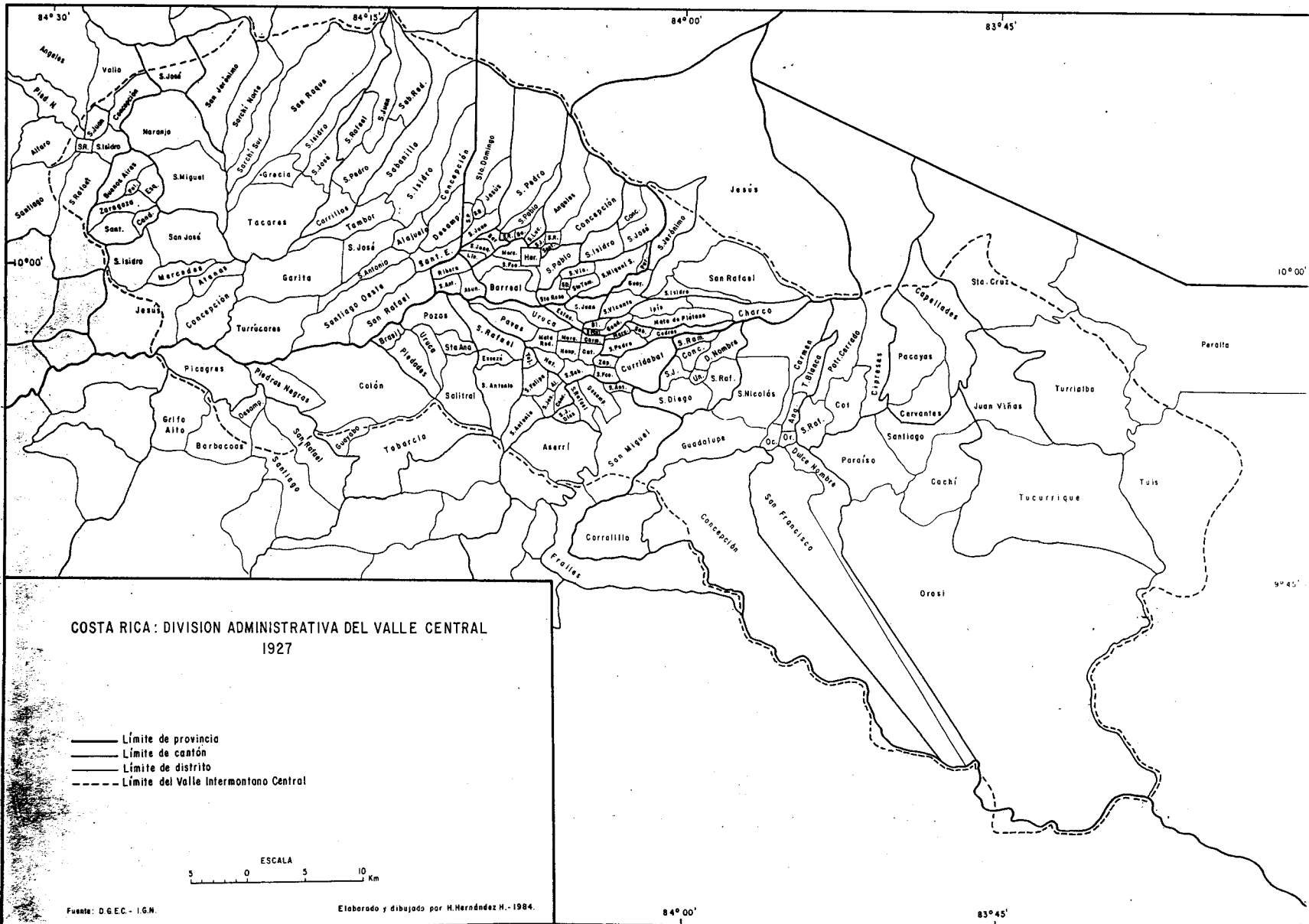
DIVISION ADMINISTRATIVA DE COSTA RICA 1927

- Frontera actual de la República de Costa Rica
- Límite de provincia
- Límite de cantón
- Límite de distrito



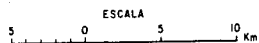
Fuente: D.G.E.C. - I.G.N. Elaborado y dibujado por H. Hernández M. - 1984.

NOTA: Los límites de líneas imaginarias interrumpidas corresponden a situaciones no definidas a la fecha del Censo.



COSTA RICA: DIVISION ADMINISTRATIVA DEL VALLE CENTRAL 1927

- Límite de provincia
- Límite de cantón
- Límite de distrito
- - - - - Límite del Valle Intermontano Central



Fuente: D.G.E.C. - I.G.N.

Elaborado y dibujado por H.Hernández H. - 1984.

84° 00'

83° 45'