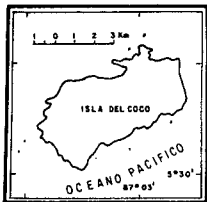
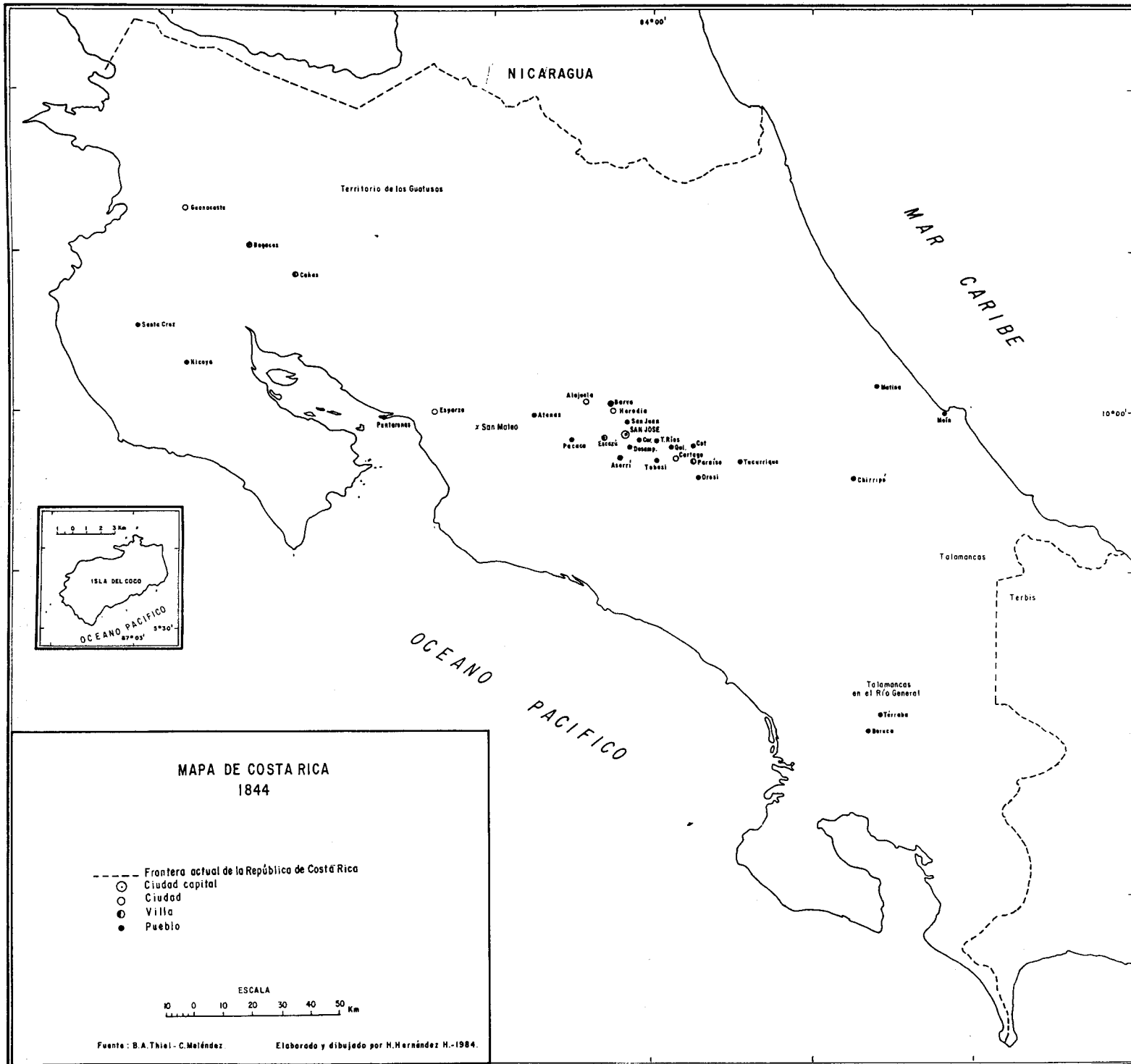


# POBLACION DE COSTA RICA EN 1844 \*

<i>Provincias</i>	<i>Número de habitantes</i>
<b>COSTA RICA</b> .....	<b>93.871</b>
<b>PROVINCIA DE SAN JOSE</b> .....	<b>28.944</b>
San José .....	19.725
Escazú .....	2.700
Desamparados .....	1.500
Aserri .....	802
Pacaca (Mora) .....	1.352
San Juan (Tibás) .....	2.500
Curridabat .....	365
<b>PROVINCIA DE ALAJUELA</b> .....	<b>12.643</b>
Alajuela .....	10.443
Atenas .....	1.400
Guatuso .....	800
<b>PROVINCIA DE CARTAGO</b> .....	<b>21.614</b>
Cartago .....	16.275
Quircot .....	271
Cot .....	582
Tobosi .....	265
Paraíso .....	2.507
Orosi .....	465
Tucurrique .....	220
Tres Ríos .....	1.029

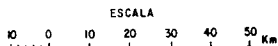
<i>Provincias</i>	<i>Número de habitantes</i>
<b>PROVINCIA DE HEREDIA</b> .....	<b>16.680</b>
Heredia .....	14.900
Barva .....	1.780
<b>PROVINCIA DE GUANACASTE</b> .....	<b>8.175</b>
Guanacaste (Liberia) .....	1.725
Nicoya .....	2.250
Santa Cruz .....	2.850
Bagaces .....	775
Cañas .....	575
<b>PROVINCIA DE PUNTARENAS</b> .....	<b>2.775</b>
Puntarenas .....	288
Esparza .....	1.112
Térraba .....	725
Boruca .....	350
Talamancas en el Río General .....	300
<b>PROVINCIA DE LIMON</b> .....	<b>1.455</b>
Matina y Moín .....	160
Chirripó .....	45
Talamancas en el Río Sixaola .....	1.250
<b>BOCAS DEL TORO</b> .....	<b>1.585</b>
Terbis .....	320
Chánguenes .....	65
Guaymies .....	1.200

\* Según B. A. Thiel. La población se ha distribuido según la división territorial actual. El territorio de Bocas del Toro fue perdido por Costa Rica.



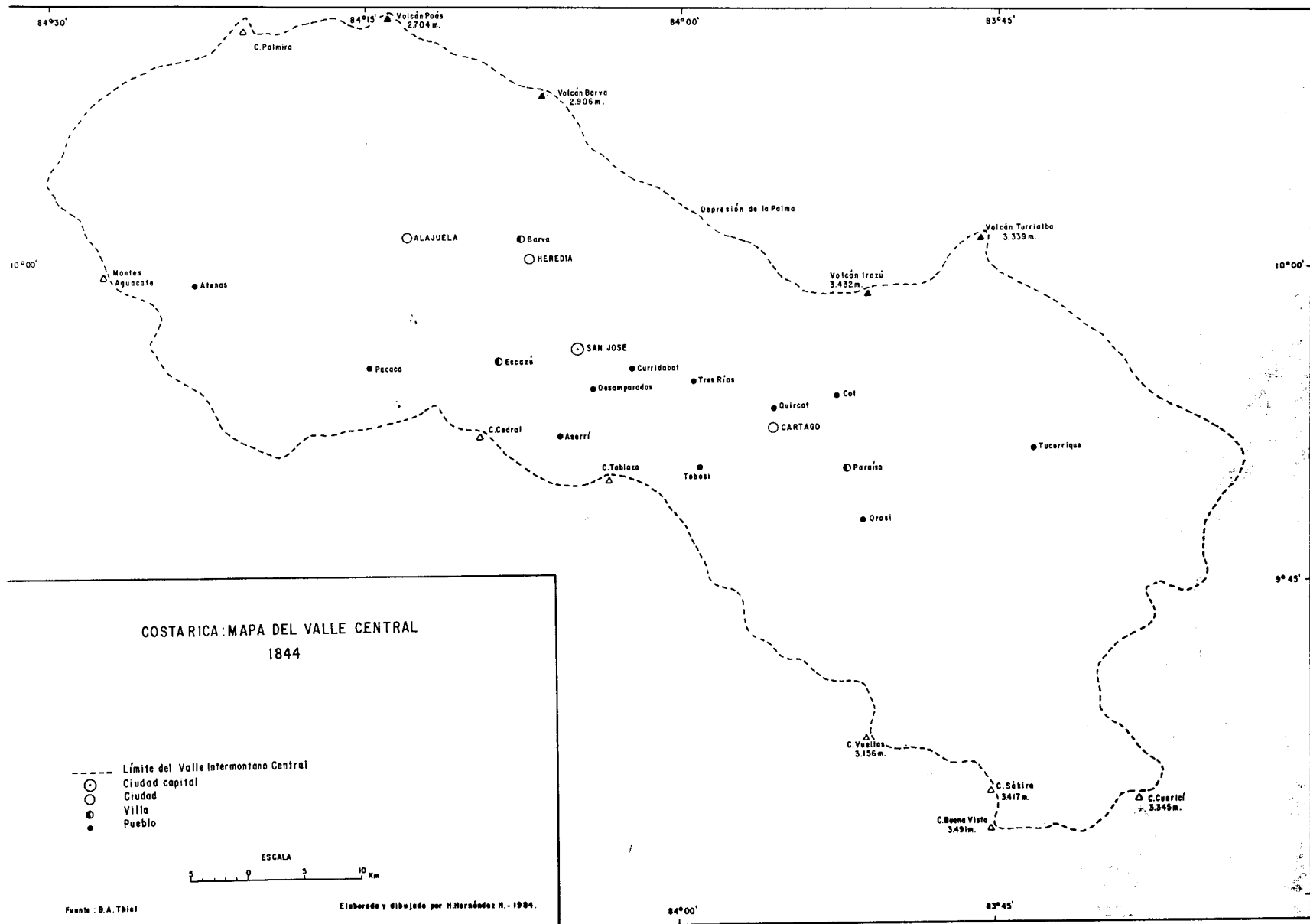
MAPA DE COSTA RICA  
1844

- Frontera actual de la República de Costa Rica
- Ciudad capital
- Ciudad
- Villa
- Pueblo



Fuente: B.A.Thiel - C.Meléndez

Elaborado y dibujado por H.Hernández H.-1984.



# DIVISIÓN TERRITORIAL ADMINISTRATIVA DE COSTA RICA EN 1848

(Según el decreto No. 167 del 7 de diciembre 1848)

**COSTA RICA:**  
5 provincias  
1 comarca  
14 cantones  
25 pueblos  
55 distritos parroquiales

**PROVINCIA DE SAN JOSE:**  
Cantón 1 San José  
Cantón 2 Escazú y Pacaca  
Cantón 3 Curridabat y Aserrí

**PROVINCIA DE CARTAGO:**  
Cantón 1 Cartago  
Cantón 2 Paraiso  
Cantón 3 La Unión

**PROVINCIA DE HEREDIA:**  
Cantón 1 Heredia  
Cantón 2 Barva

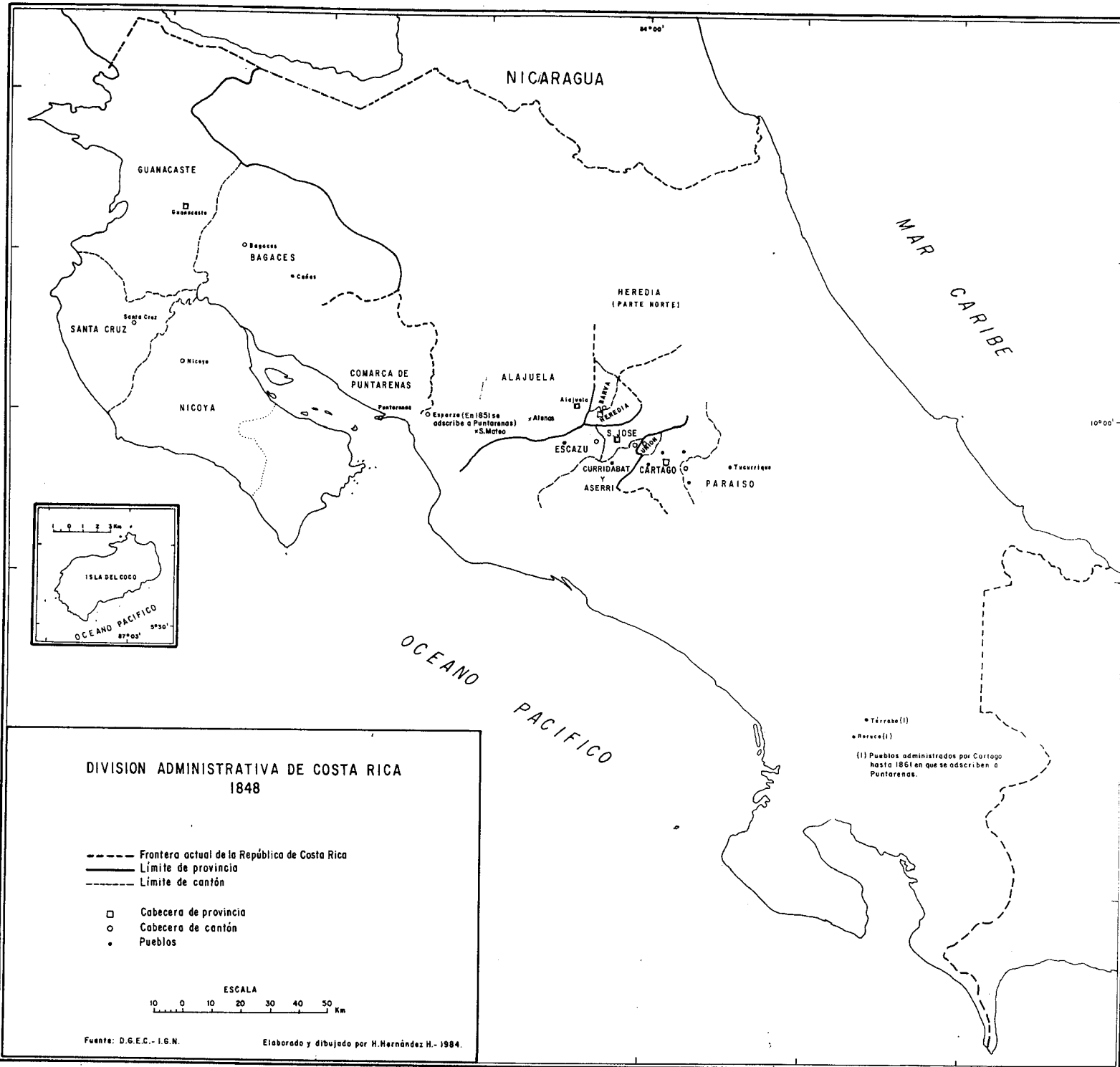
**PROVINCIA DE ALAJUELA:**  
Cantón 1 Alajuela  
Cantón 2 Esparza

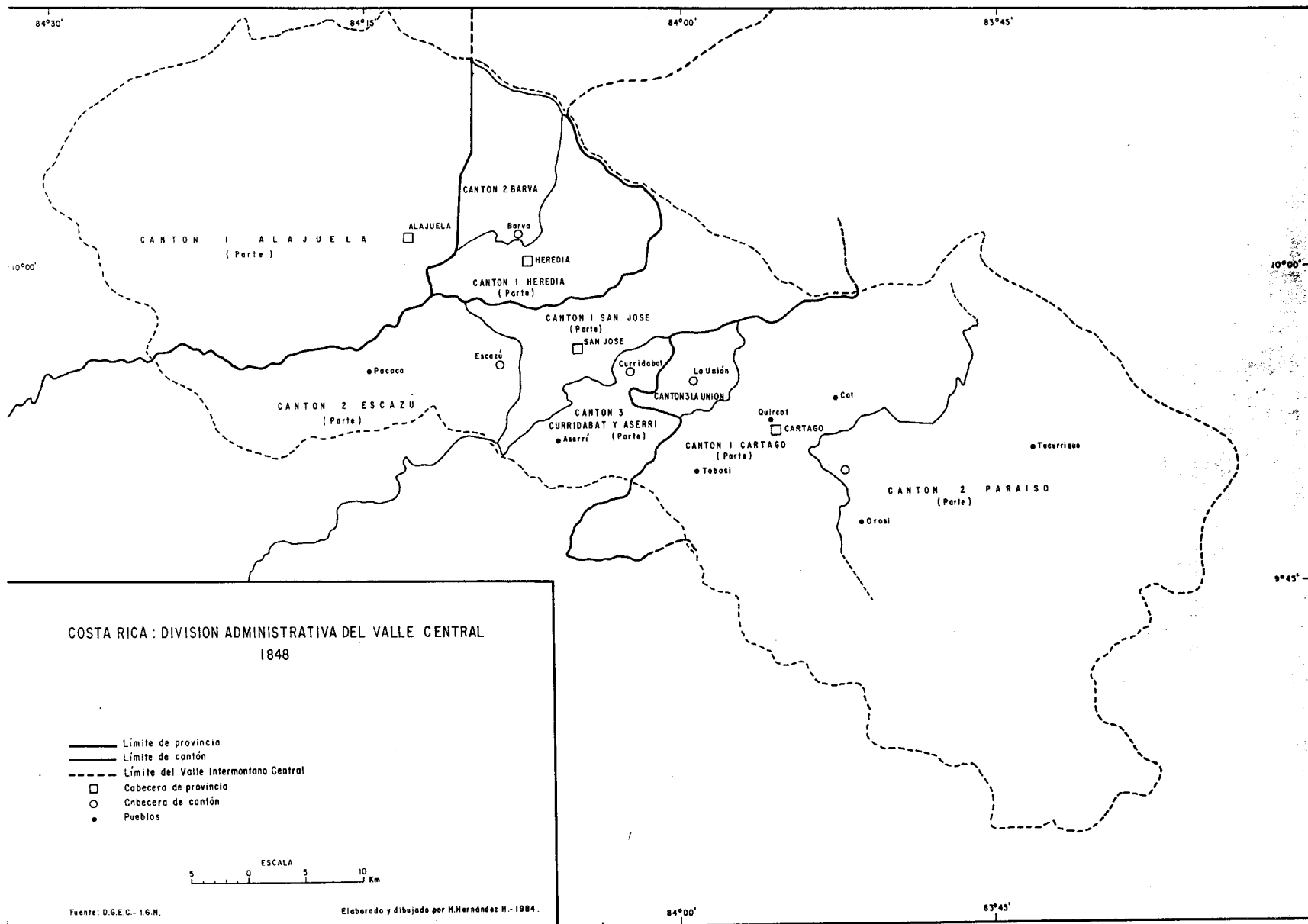
**PROVINCIA DE GUANACASTE:**  
Cantón 1 Guanacaste  
Cantón 2 Nicoya  
Cantón 3 Santa Cruz  
Cantón 4 Bagaces y Cañas

**COMARCA DE PUNTARENAS**

<i>Provincia y cantón</i>	<i>Población</i>	<i>Observaciones</i>
<b>COSTA RICA</b>	94.670	
<b>PROVINCIA DE SAN JOSE</b>	31.749	
<b>CANTON 1 SAN JOSE</b>		10 distritos parroquiales
<b>CANTÓN 2 ESCAZU Y PACACA</b>		4 distritos parroquiales
<b>CANTON 3 CURRIDABAT Y ASERRI</b>		2 distritos parroquiales
<b>PROVINCIA DE CARTAGO</b>	23.209	
<b>CANTON 1 CARTAGO</b>	Pueblos: Cot Quircot Tobosi	7 distritos parroquiales
<b>CANTÓN 2 PARAISO</b>	Pueblos: Térraba Boruca Orosi Tucurrique	5 distritos parroquiales
<b>CANTON 3 LA UNION</b>		1 distrito parroquial
<b>PROVINCIA DE HEREDIA</b>	17.285	
<b>CANTON 1 HEREDIA</b>		7 distritos parroquiales
<b>CANTON 2 BARVA</b>		3 distritos parroquiales

<i>Provincia y cantón</i>	<i>Población</i>	<i>Observaciones</i>
PROVINCIA DE ALAJUELA	13.315	Incluye la población de la Comarca de Puntarenas.
CANTÓN 1 ALAJUELA		6 distritos parroquiales
CANTON 2 ESPARZA		2 distritos parroquiales
PROVINCIA DE GUANACASTE	9.112	
CANTON 1 GUANACASTE	(corresponde a Liberia)	2 distritos parroquiales
CANTON 2 NICOYA		2 distritos parroquiales
CANTON 3 SANTA CRUZ		2 distritos parroquiales
CANTON 4 BAGACES Y CAÑAS		2 distritos parroquiales
COMARCA DE PUNTARENAS		
PUERTO DE PUNTARENAS		





# DIVISIÓN TERRITORIAL ADMINISTRATIVA DE COSTA RICA EN 1864\*

(Según el Censo Nacional de Población)

## COSTA RICA:

5 provincias  
1 comarca  
18 cantones  
ciudades, villas y pueblos

### PROVINCIA DE SAN JOSE

Cantón 1 San José  
Cantón 2 Escazú  
Cantón 3 Desamparados

### PROVINCIA DE CARTAGO

Cantón 1 Cartago  
Cantón 2 Paraíso  
Cantón 3 La Unión

### PROVINCIA DE HEREDIA

Cantón 1 Heredia  
Cantón 2 Barva

### PROVINCIA DE ALAJUELA

Cantón 1 Alajuela  
Cantón 2 Grecia  
Cantón 3 San Ramón  
Cantón 4 Atenas  
Cantón 5 San Mateo

### PROVINCIA DE GUANACASTE

Cantón 1 Liberia  
Cantón 2 Bagaces  
Cantón 3 Nicoya  
Cantón 4 Santa Cruz

### COMARCA DE PUNTARENAS

Cantón 1 Puntarenas

Provincia y cantón	Area km <sup>2</sup>	Población	Observaciones
CANTON 2 ESCAZU	1.308.43	8.760	Incluye: Cantón 2 Escazú 34.49 km <sup>2</sup> , Cantón 4 Puriscal 634.74 km <sup>2</sup> (límites antes 1962), cantón 7 Mora 162.09 km <sup>2</sup> , cantón 9 Santa Ana 61.42 km <sup>2</sup> , cantón 16 Turrubares 415.69 km <sup>2</sup> .
CANTON 3 DESAMPA- RADOS	3.023.99	7.067	Incluye: Cantón 3 Desamparados 117.47 km <sup>2</sup> , cantón 5 Tarrazú 657.24 km <sup>2</sup> (límites antes 1962) cantón 6 Aserrí 168.34 km <sup>2</sup> , cantón 12 Acosta 342.24 km <sup>2</sup> , cantón 17 Dota 488.30 km <sup>2</sup> (límites antes 1962), cantón 19 Pérez Zeledón 1.234.40 km <sup>2</sup> límites antes 1951), cantón 18 Curridabat 16.00 km <sup>2</sup> .
PROVINCIA DE CARTAGO	12.313.19	23.064	
CANTON 1 CARTAGO	738.56	16.780	Incluye: Cantón 1 Cartago 288.00 km <sup>2</sup> , cantón 6 Alvarado 80.79 km <sup>2</sup> , cantón 7 Oreamuno 205.41 km <sup>2</sup> , cantón 8 El Guarco 164.36 km <sup>2</sup> .
CANTON 2 PARAISO	11.529.80	4.238	Incluye: Cantón 2 Paraíso 411.91 km <sup>2</sup> , cantón 4 Jiménez 284.80 km <sup>2</sup> , cantón 5 Turrialba 1.644.57 km <sup>2</sup> , y todos los cantones que comprenden la provincia de Limón: 9.188.52 km <sup>2</sup> .
CANTON 3 LA UNION	44.83	2.046	Igual al actual cantón 3 La Unión.
PROVINCIA DE HEREDIA	2.563.84	17.791	

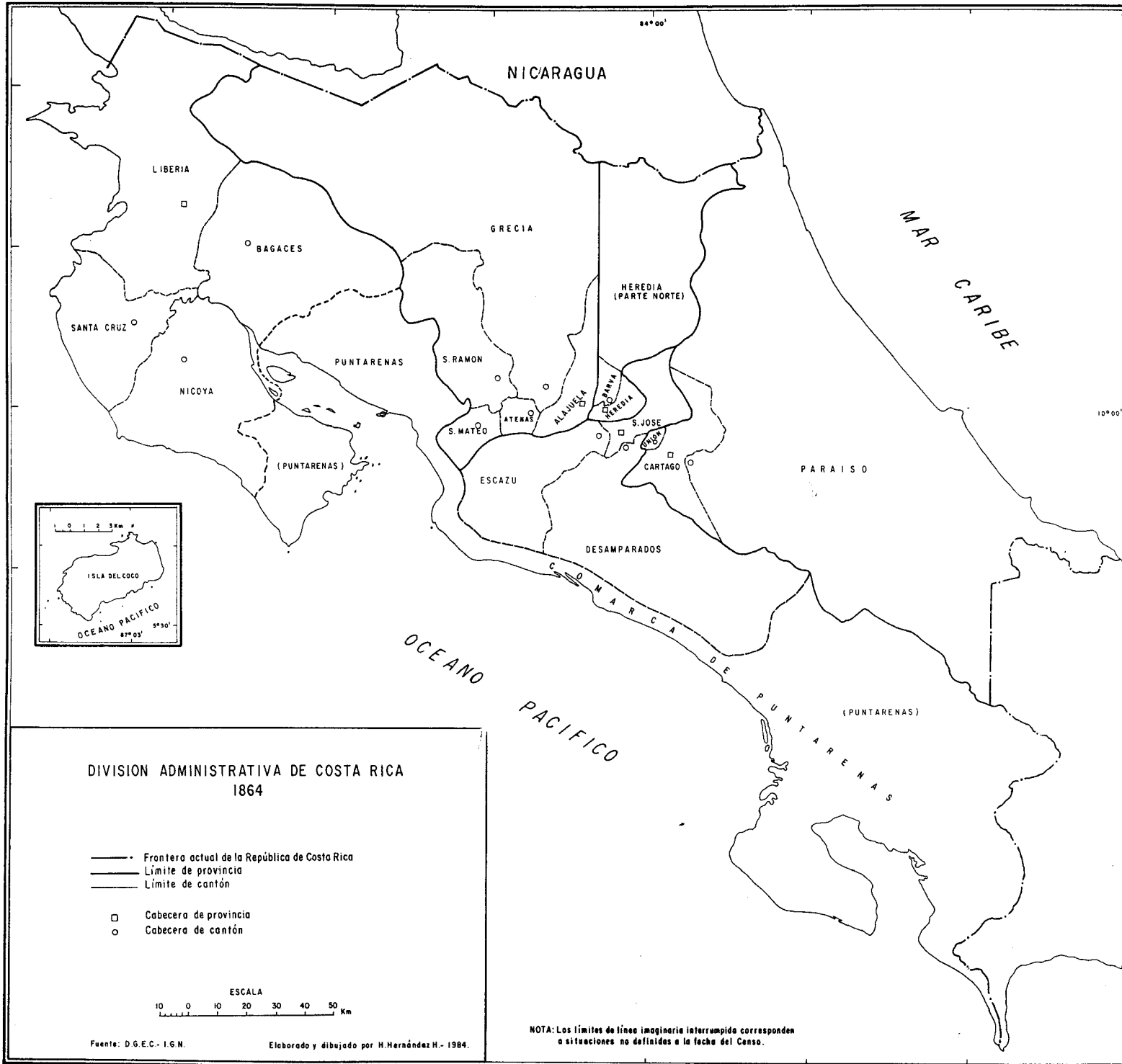
Provincia y cantón	Area km <sup>2</sup>	Población	Observaciones
COSTA RICA	51.100.00	120.499	
PROVINCIA DE SAN JOSE	4.796.22	37.206	
CANTON 1 SAN JOSE	463.80	21.379	Incluye: Cantón 1 San José 44.62 km <sup>2</sup> , cantón 8 Goicoechea 31.50 km <sup>2</sup> , cantón 10, Alajuelita. 21.17 km <sup>2</sup> , cantón 11 Vázquez de Coronado 314.63 km <sup>2</sup> (límites antes 1971), cantón 13 Tibás 8.15 km <sup>2</sup> , cantón 14 Moravia 28.62 km <sup>2</sup> , cantón 15 Montes de oca 15.11 km <sup>2</sup> .

\* Los valores de superficie están dados según el territorio de la frontera actual de la República de Costa Rica.



Provincia y cantón	Area km <sup>2</sup>	Población	Observaciones
CANTON 1 HEREDIA	2.458.70	14.073	Incluye: Cantón 1 Heredia 2.330.62 km <sup>2</sup> (límites antes 1971), cantón 3 Santo Domingo 25.04 km <sup>2</sup> , cantón 5 San Rafael 50.28 km <sup>2</sup> , cantón 6 San Isidro 26.43 km <sup>2</sup> , cantón 7 Belén 11.42 km <sup>2</sup> , cantón 8 Flores 6.96 km <sup>2</sup> , cantón 9 San Pablo 7.95 km <sup>2</sup> .
CANTON 2 BARVA	105.14	3.718	Incluye: Cantón 2 Barva 52.97 km <sup>2</sup> , cantón 4 Santa Bárbara 52.17 km <sup>2</sup> .
PROVINCIA DE ALAJUELA	9.753.23	27.171	
CANTON 1 ALAJUELA	462.98	11.521	Incluye: Cantón 1 Alajuela 389.14 km <sup>2</sup> , cantón 8 Poás 73.84 km <sup>2</sup> .
CANTON 2 GRECIA	7.505.42	5.738	Incluye: Parte central de Grecia 183.06 km <sup>2</sup> (límite antes 1933), distrito 6 Río Cuarto 254.20 km <sup>2</sup> , parte norte (territorio de los Guatusos) 5.310.57 km <sup>2</sup> , cantón 6 Naranjo (excepto distrito 4 Cirrí Sur y distrito 5 San Jerónimo) 85.08 km <sup>2</sup> , cantón 11 Alfaro Ruiz 155.13 km <sup>2</sup> , cantón 12 Valverde Vega 120.25 km <sup>2</sup> , cantón 10 San Carlos 1.397.13 km <sup>2</sup> (límites antes de 1952).
CANTON 3 SAN RAMON	1.377.70	5.045	Incluye: Cantón 2 San Ramón 1.351.76 km <sup>2</sup> (límites antes 1952), cantón 7 Palmares 25.94 km <sup>2</sup> , (excepto distrito 4 Santiago y distrito 5 Candelaria que fueron segregados de Atenas y adscritos a Palmares en 1911).
CANTON 4 ATENAS	139.31	3.185	Incluye: Cantón 5 Atenas 127.19 km <sup>2</sup> , y los distritos 4 Santiago (Palmares) 8.05 km <sup>2</sup> y 5 Candelaria (Palmares) 4.07 km <sup>2</sup> .

Provincia y cantón	Area km <sup>2</sup>	Población	Observaciones
CANTON 5 SAN MATEO	267.82	1.682	Incluye: Cantón 4 San Mateo 125.90 km <sup>2</sup> , cantón 9 Orotina 141.92 km <sup>2</sup> .
PROVINCIA DE GUANACAS- TE	9.464.95	10.431	
CANTON 1 LIBERIA	3.385.12	3.169	Incluye: Cantón 1 Liberia 1.436.47 km <sup>2</sup> , cantón 5 Carrillo 564.75 km <sup>2</sup> , cantón 10 La Cruz 1.383.90 km <sup>2</sup> .
CANTON 2 BAGACES	2.594.08	1.638	Incluye: Cantón 4 Bagaces 1.273.49 km <sup>2</sup> , cantón 6 Cañas 682.20 km <sup>2</sup> , cantón 8 Tilarán 638.39 km <sup>2</sup> .
CANTON 3 NICOYA	2.160.69	2.407	Incluye: Cantón 2 Nicoya 1.333.68 km <sup>2</sup> , cantón 9 Nandayure 565.59 km <sup>2</sup> , cantón 11 Hojancha 261.42 km <sup>2</sup> .
CANTON 4 SANTA CRUZ	1.325.06	3.217	
COMARCA DE PUNTARE- NAS	12.208.57	4.836	
CANTON 1 PUNTARE- NAS	12.208.57	4.836	Incluye: Cantón 1 Puntarenas 2.158.64 km <sup>2</sup> , cantón 2 Esparza 221.81 km <sup>2</sup> , cantón 3 Buenos Aires 3.018.50 km <sup>2</sup> (límites antes 1951), cantón 4 Montes de Oro 244.76 km <sup>2</sup> , cantón 5 Osa 2.152.56 km <sup>2</sup> (límites antes 1962), cantón 6 Aguirre 581.60 km <sup>2</sup> (límites antes 1962), cantón 7 Golfito 1.598.82 km <sup>2</sup> , cantón 8 Coto Brus 935.52 km <sup>2</sup> , cantón 10 Corredores 620.60 km <sup>2</sup> y el cantón 7 Abangares 675.76 km <sup>2</sup> .



NICARAGUA

MAR CARIBE

LIBERIA

GRECIA

BAGACES

HEREDIA (PARTE NORTE)

SANTA CRUZ

PUNTARENAS

S. RAMON

NICOYA

(PUNTARENAS)

S. MATEO

ATERAS

ALAJUELA

PARARI

HEREDIA

S. JOSE

ESCAZU

CARTAGO

PARAISO

DESAMPARADOS

C O N A R C A D E

OCEANO PACIFICO

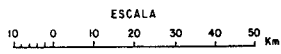
(PUNTARENAS)

PUNTARENAS



**DIVISION ADMINISTRATIVA DE COSTA RICA  
1864**

- Frontera actual de la República de Costa Rica
- Límite de provincia
- Límite de cantón
- Cabecera de provincia
- Cabecera de cantón



Fuente: D.G.E.C.- I.G.N.

Elaborado y dibujado por H. Hernández H.- 1984.

NOTA: Los límites de línea imaginaria interrumpida corresponden a situaciones no definidas a la fecha del Censo.

