

# **DIVISIÓN TERRITORIAL ADMINISTRATIVA DE COSTA RICA EN 1835**

**(Según el decreto No. 105 del 27 de marzo de 1835)**

## **COSTA RICA:**

**1 DEPARTAMENTO ORIENTAL**

**2 DEPARTAMENTO OCCIDENTAL**

**3 DEPARTAMENTO DE GUANACASTE**

### **1 DEPARTAMENTO ORIENTAL:**

**Ciudad de San José**

**Ciudad de Cartago**

**Villa de Paraiso**

**Villa de Escazú**

**Pueblo de Curridabat**

**Pueblo de Aserri**

**Pueblo de La Unión**

**Pueblo de Quircot**

**Pueblo de Tobosi**

**Pueblo de Cot**

**Pueblo de Orosi**

**Pueblo de Tucurrique**

**Pueblo de Térraba**

**Pueblo de Boruca**

**Valle de Turrialba**

**Valle de Matina**

### **2 DEPARTAMENTO OCCIDENTAL:**

**Ciudad de Heredia**

**Ciudad de Alajuela**

**Villa de Barva**

**Población de Pacaca**

**Población del Mineral del Aguacate**

**Población de Esparza**

**Población de Puntarenas**

### **3 DEPARTAMENTO DE GUANACASTE:**

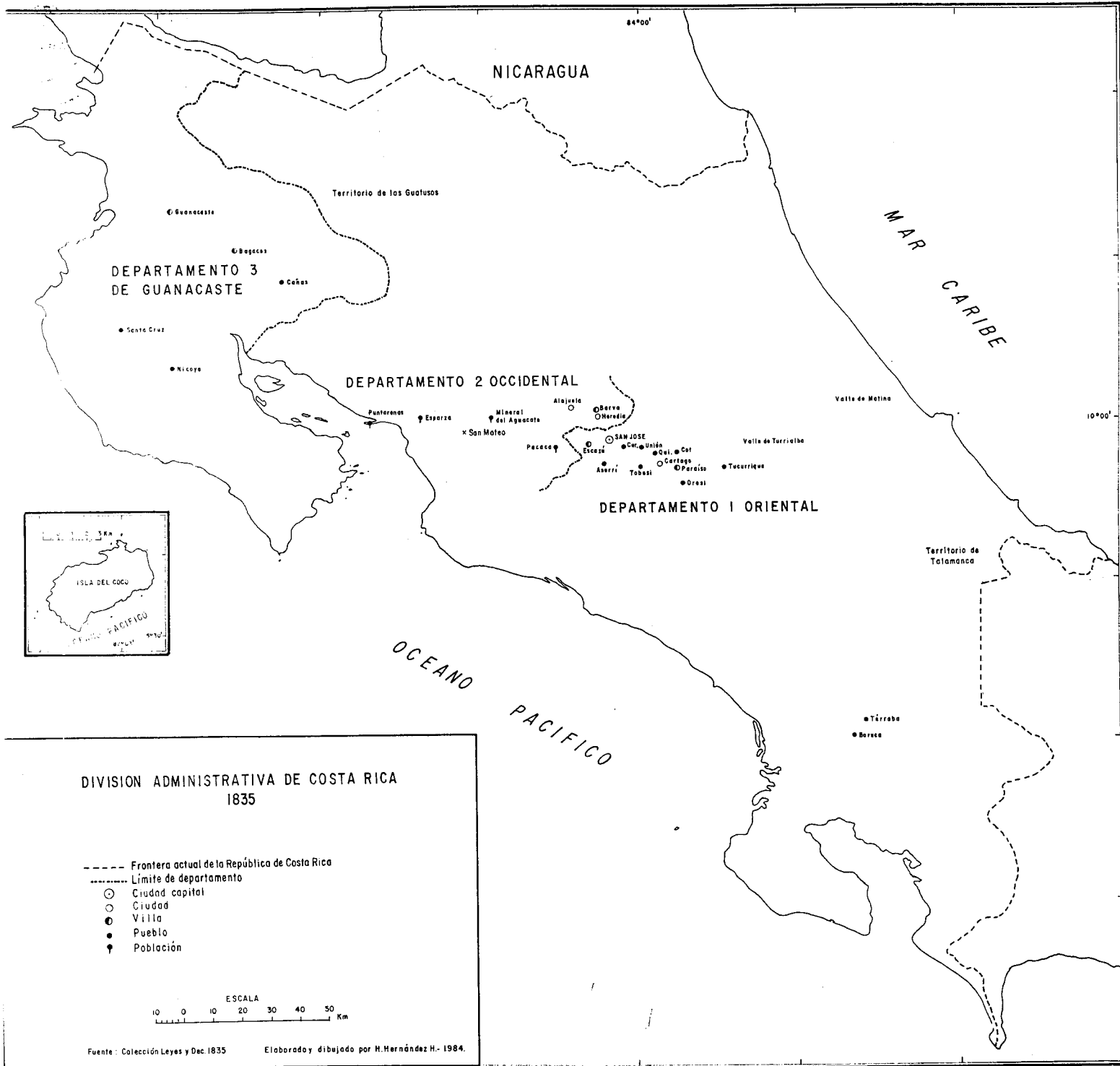
**Villa de Guanacaste**

**Villa de Bagaces**

**Pueblo de Santa Cruz**

**Pueblo de Nicoya**

**Pueblo de Cañas**



NICARAGUA

Territorio de los Guatusos

DEPARTAMENTO 3  
DE GUANACASTE

DEPARTAMENTO 2 OCCIDENTAL

DEPARTAMENTO 1 ORIENTAL

MAR  
CARIBE

Valle de Matina

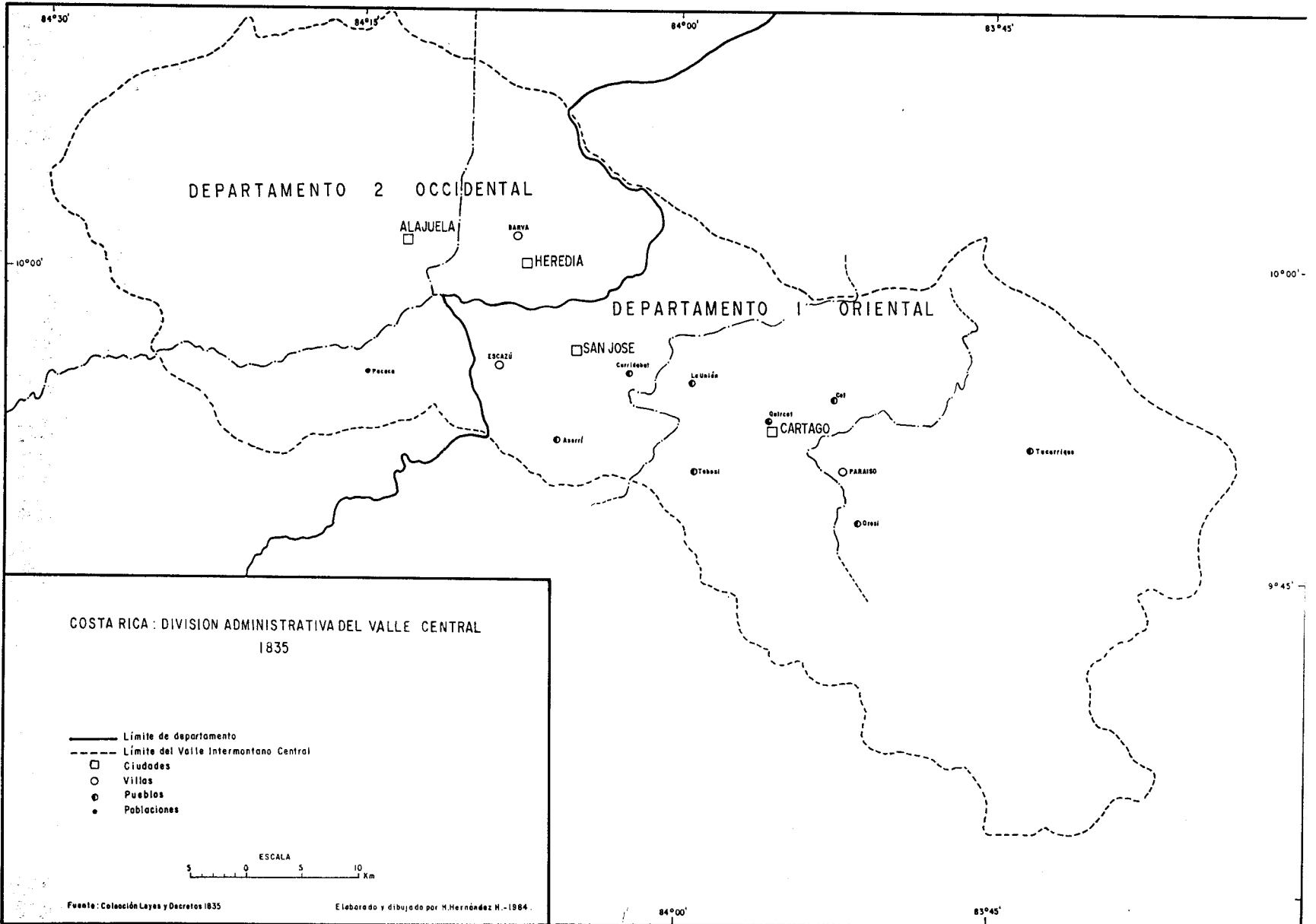
Valle de Turrialba

Territorio de  
Totomancos

OCEANO  
PACIFICO

Tárroba  
Barrova



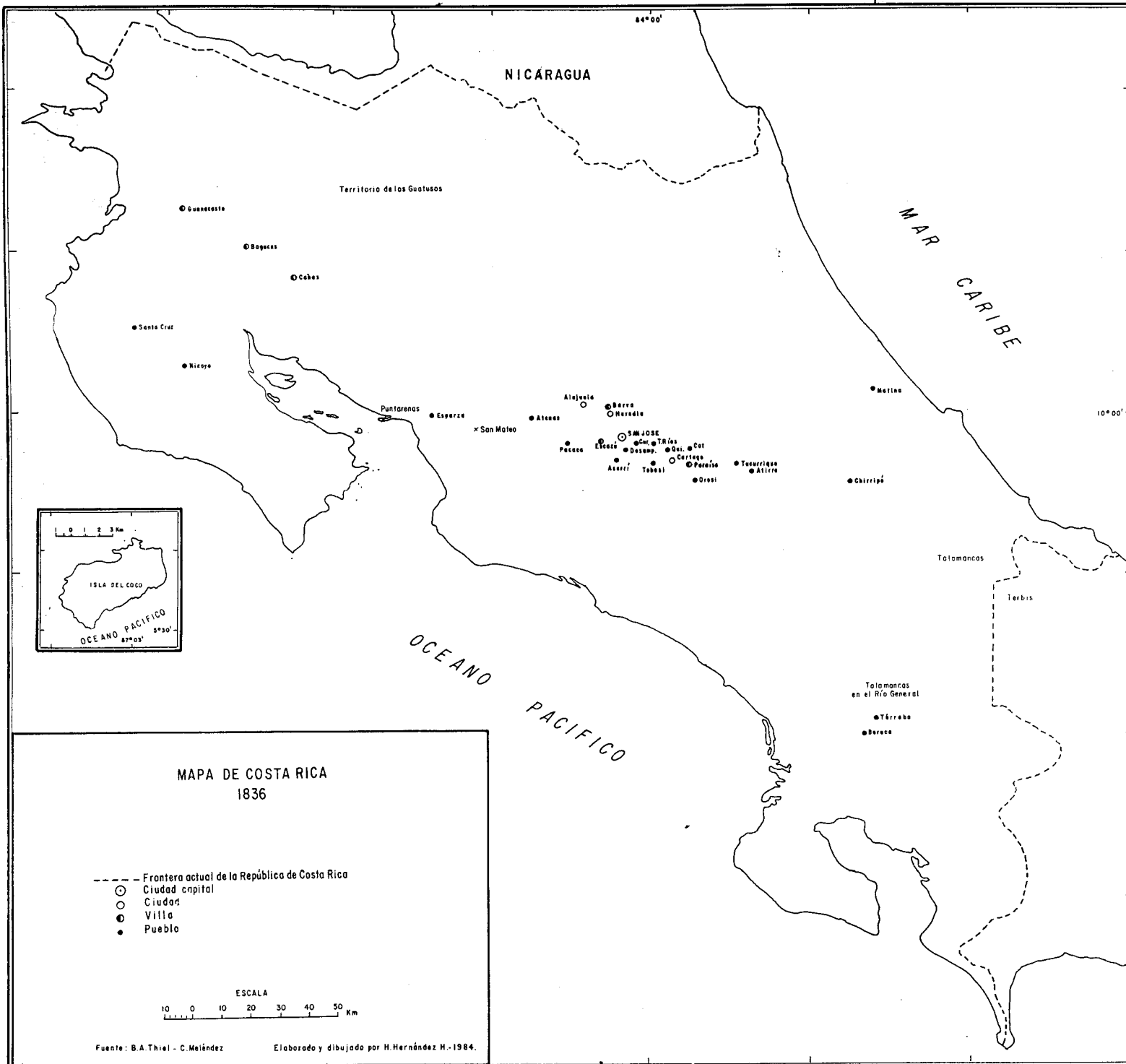


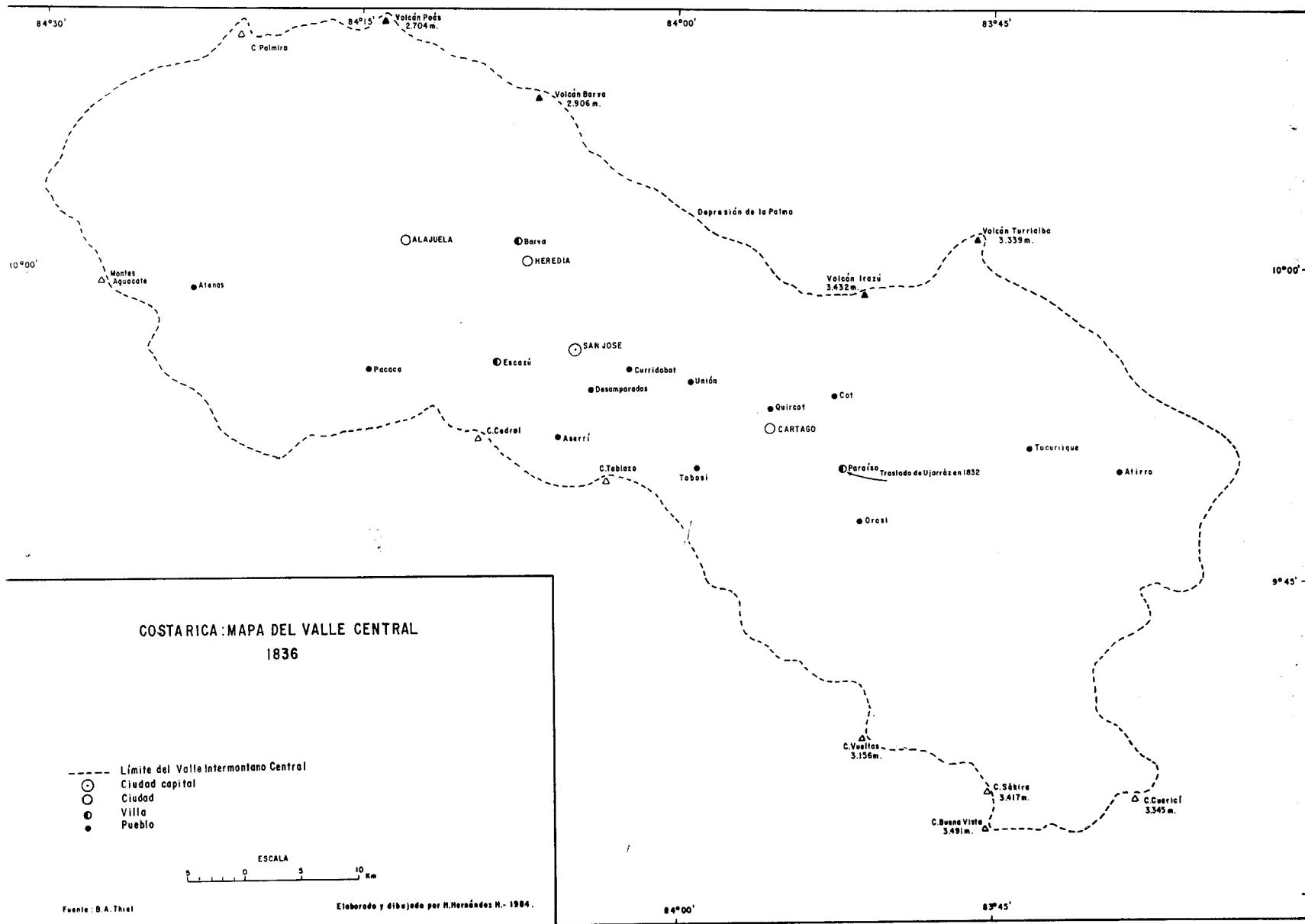
# POBLACION DE COSTA RICA EN 1836\*

<i>Provincias</i>	<i>Número de habitantes</i>
<b>COSTA RICA</b> .....	<b>78.365</b>
<b>PROVINCIA DE SAN JOSE</b> .....	<b>23.606</b>
San José .....	17.965
Escazú .....	2.475
Desamparados .....	1.200
Aserri .....	485
Pacaca (Mora) .....	1.038
Curridabat .....	443
<b>PROVINCIA DE ALAJUELA</b> .....	<b>8.963</b>
Alajuela .....	7.163
Atenas .....	1.000
Guatuso .....	800
<b>PROVINCIA DE CARTAGO</b> .....	<b>18.548</b>
Cartago .....	14.166
Quircot .....	195
Cot .....	477
Tobosi .....	183
Ujarráz .....	1.883
Orosi .....	579
Atirro y Tucurrique .....	211
Tres Ríos .....	854

<i>Provincias</i>	<i>Número de habitantes</i>
<b>PROVINCIA DE HEREDIA</b> .....	<b>15.262</b>
Heredia .....	13.612
Barva .....	1.650
<b>PROVINCIA DE GUANACASTE</b> .....	<b>7.067</b>
Guanacaste (Liberia) .....	1.366
Nicoya .....	1.978
Santa Cruz .....	2.502
Bagaces .....	720
Cañas .....	501
<b>PROVINCIA DE PUNTARENAS</b> .....	<b>2.078</b>
Esparza .....	767
Térraba .....	739
Boruca .....	272
Talamancas en el Río General .....	300
<b>PROVINCIA DE LIMON</b> .....	<b>1.381</b>
Matina .....	141
Chirripó .....	40
Talamancas en el Río Sixaola .....	1.200
<b>BOCAS DEL TORO</b> .....	<b>1.460</b>
Terbis .....	300
Chánguenes .....	60
Guaymies .....	1.100

\* Según B.A.Thiel. La población se ha distribuido según la división territorial actual. El territorio de Bocas del Toro fue perdido por Costa Rica.





# DIVISIÓN TERRITORIAL ADMINISTRATIVA DE COSTA RICA EN 1841 \*

**COSTA RICA:** 5 Departamentos  
30 Barrios  
151 Cuarteles

**DEPARTAMENTO DE SAN JOSE:** 12 Barrios  
60 Cuarteles

**DEPARTAMENTO DE CARTAGO:** 6 Barrios  
30 Cuarteles

**DEPARTAMENTO DE HEREDIA:** 4 Barrios  
20 Cuarteles

**DEPARTAMENTO DE ALAJUELA** 4 Barrios  
21 Cuarteles

**DEPARTAMENTO DE  
GUANACASTE:** 4 Barrios  
20 Cuarteles

## DEPARTAMENTO DE SAN JOSE:

<i>Barrios</i>	<i>Cuarteles</i>
<b>CARMEN</b>	El Chorro La Parroquia Plaza Mayor La Puebla El Panteón
<b>MERCED</b>	La Laguna El Cabildo El Ballestero La Factoria El Paso de la Vaca
<b>MATA REDONDA</b>	La Uruca El Llano Valle Hermoso Hatillo Dos Ríos
<b>ALAJUELITA</b>	Santuario Caracas Tejar El Molino Aserri
<b>DESAMPARADOS</b>	El Centro San Antonio San Felipe Patarrá Palo Grande
<b>CURRIDABAT</b>	La Concepción El Pilar San Antonio San Roque San Francisco de Dos Ríos

<i>Barrios</i>	<i>Cuarteles</i>
MOJON	Los Cedros San Ramón San Pedro El Zapote Turrujal
LOS SANTOS	San Francisco San Ramón San José San Rafael San Joaquín
SAN JUAN	San Isidro San Vicente San Pedro El Virilla La Ermita
ESCAZU	San Miguel Nuestra Señora de Mercedes San José San Joaquín San Antonio
PACACA	Corrogres Las Minas La Isla San Antonio San Pablo
BORUCA	En Boruca dos cuarteles En Terraba tres cuarteles

**DEPARTAMENTO DE CARTAGO:**

<i>Barrios</i>	<i>Cuarteles</i>
EL CENTRO	La Parroquia El Cabildo El Patal La Soledad San Juan
SAN RAFAEL	Los Angeles El Carmen Toyogres Chircagres Cot

<i>Barrios</i>	<i>Cuarteles</i>
GUADALUPE	Tejar Arenilla Laborio El Panteón Concepción
SAN FRANCISCO	El Llano Aguacaliente Pitahaya Ojo de Agua El Guarco
SAN NICOLAS	El Reventado Taras Asunción La Lima El Molino
EL PARAISO	San Gabriel Santa Rosa San José de Orosi Tucurrique Turrialba

**DEPARTAMENTO DE HEREDIA:**

<i>Barrios</i>	<i>Cuarteles</i>
EL CENTRO	El Carmen San José San Felipe Nuestra Señora del Pilar La Merced
SAN PABLO	San Pablo Santiago San Sebastián San Rafael San Andrés
SAN JOAQUIN	San Joaquín Santo Domingo San Francisco San Antonio San Juan
BARVA	El Centro San Roque San Pedro Santa Lucía Santa Bárbara

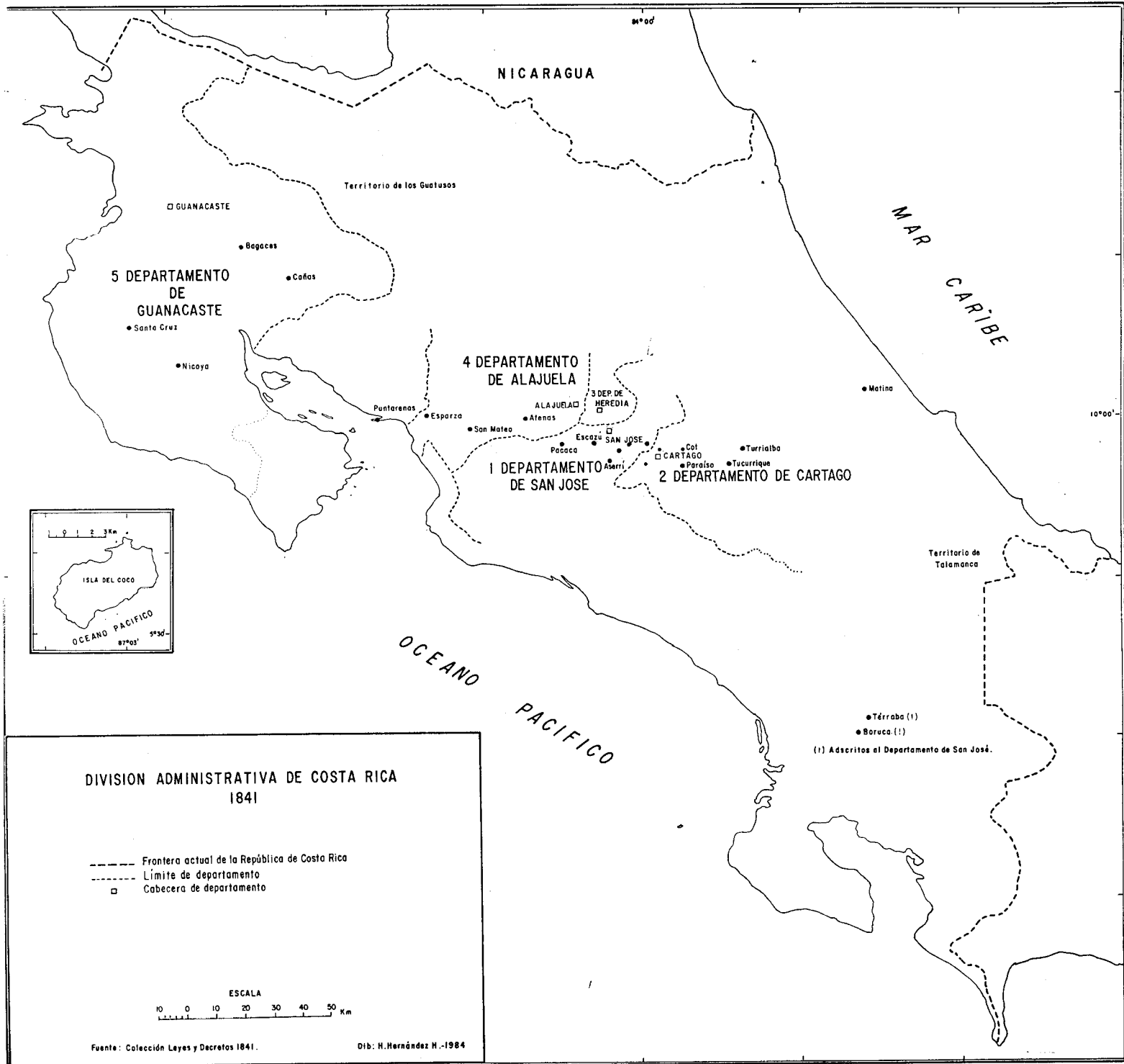


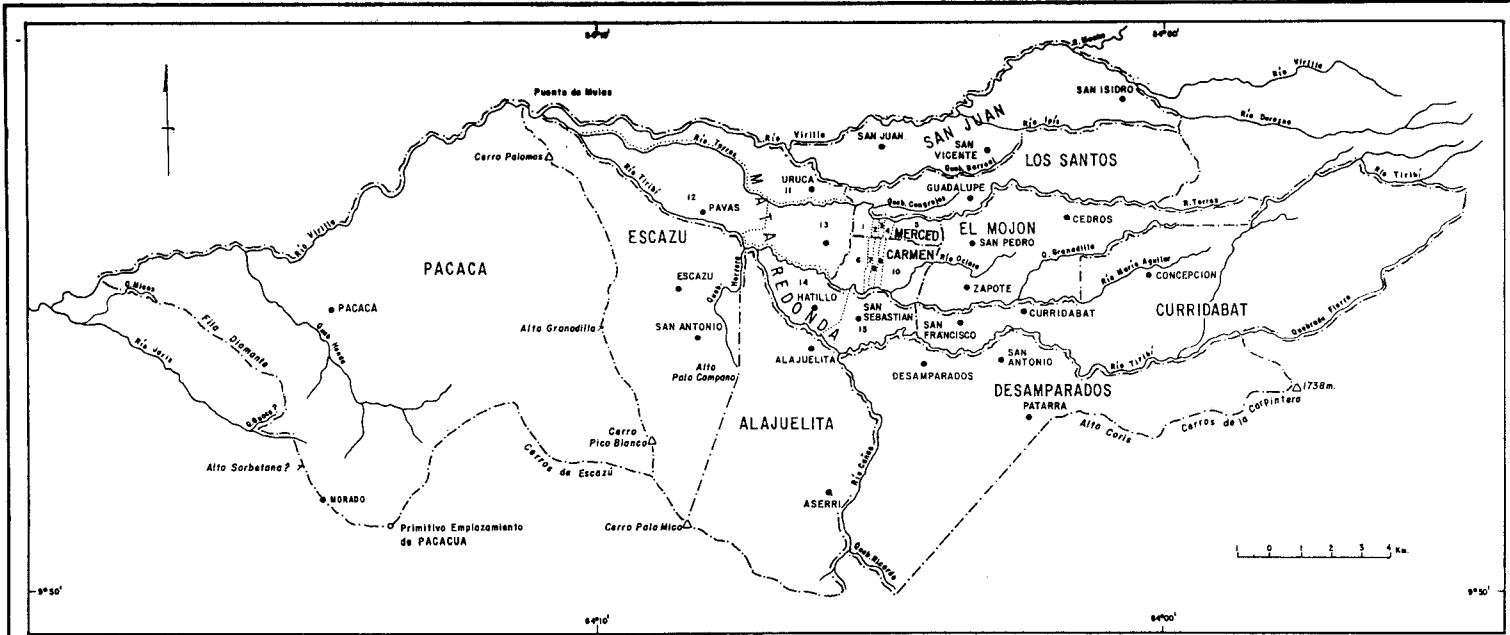
**DEPARTAMENTO DE ALAJUELA**

<i>Barrios</i>	<i>Cuarteles</i>
<b>LA CIUDAD</b>	Oriente Occidente Santa Gertrudis San Vicente San Francisco de Paula
<b>SAN JOSE</b>	Jesús Los Angeles San Antonio San Felipe San Rafael San Benito
<b>SANTIAGO</b>	San Ramón San Emigdio Desamparados Concepción San Joaquín
<b>ESPARZA</b>	San Jerónimo San Telmo San Ramón San Cosme San Damián

**DEPARTAMENTO DE GUANACASTE:**

<i>Barrios</i>	<i>Cuarteles</i>
<b>GUANACASTE</b>	Los Cerros Condega La Boca Sardinal Chocolata
<b>NICOYA</b>	San Antonio El Centro San Joaquín San Lázaro Indígena
<b>SANTA CRUZ</b>	El Centro Santa Bárbara Belén Higuerón La Costa
<b>BAGACES</b>	Bagaces al Sur Bagaces al Norte Río Blanco Cañas al Sur Cañas al Norte





DELIMITACION APROXIMADA DE LOS BARRIOS Y CUARTELES DE SAN JOSE : 1841

CUARTELES :

- 1.- PASO DE LA VACA
- 2.- FACTORIA
- 3.- BALLESTERO
- 4.- CABILDO
- 5.- LABANA
- 6.- PARTEON
- 7.- LA PUEBLA
- 8.- PLAZA MAYOR
- 9.- PARRONIA
- 10.- CHORRO
- 11.- URUCA
- 12.- VALLE HERMOSO
- 13.- EL LLANO
- 14.- NATILLO
- 15.- DOS RIOS

LIMITES APROXIMADOS

- LINDERO DE BARRIOS
- ..... LINDERO DE CUARTELES

FUENTE:

MAPA DE LOS BARRIOS Y CUARTELES DE SAN JOSE EN 1841  
 Estudio documental y localización por el  
 Lic. Carlos Meléndez Ch. (1961), y el ma-  
 pta elaborado por Luz M<sup>o</sup> Campos G. (1979); Dib: H. H. H. - 1985