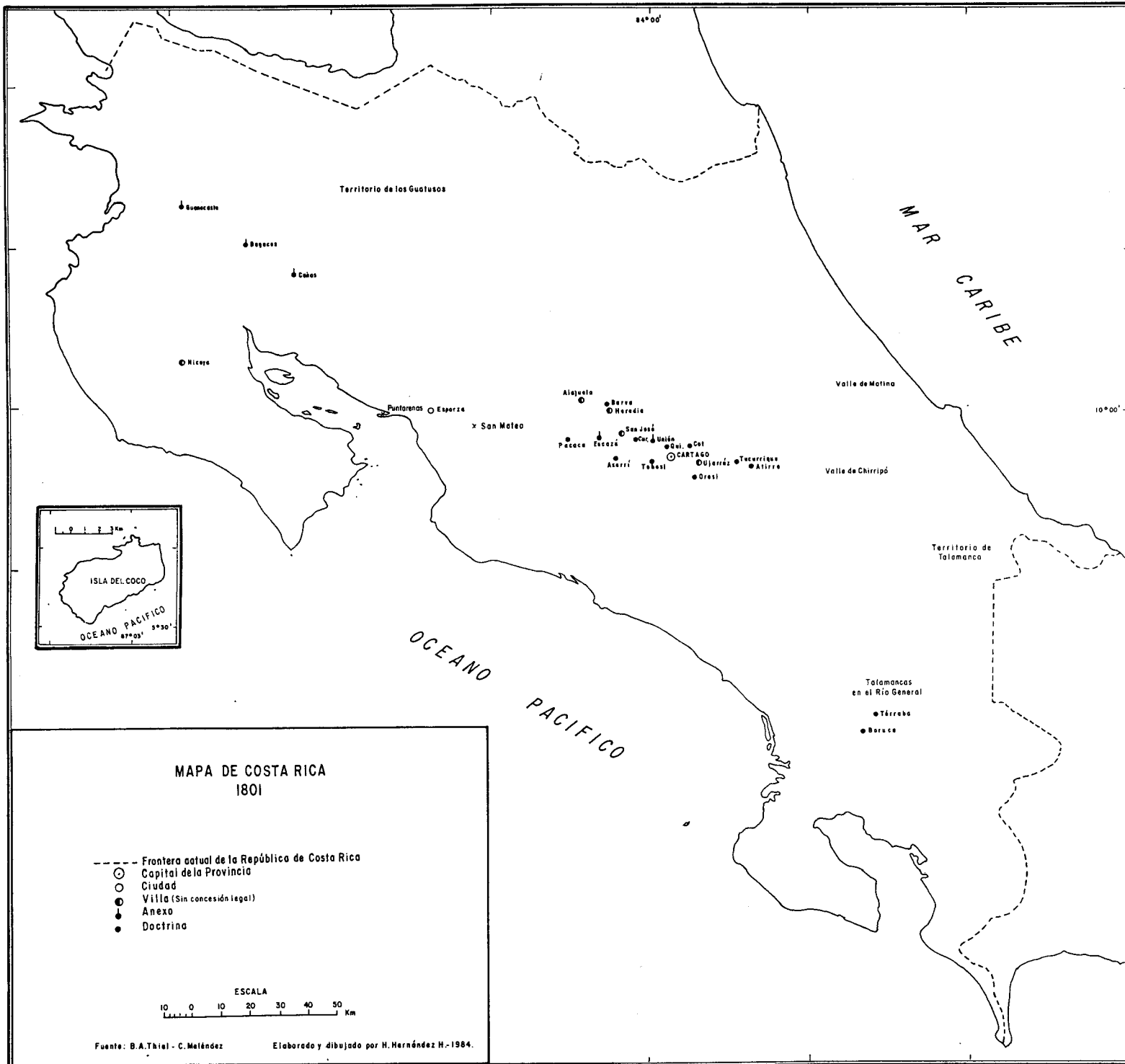


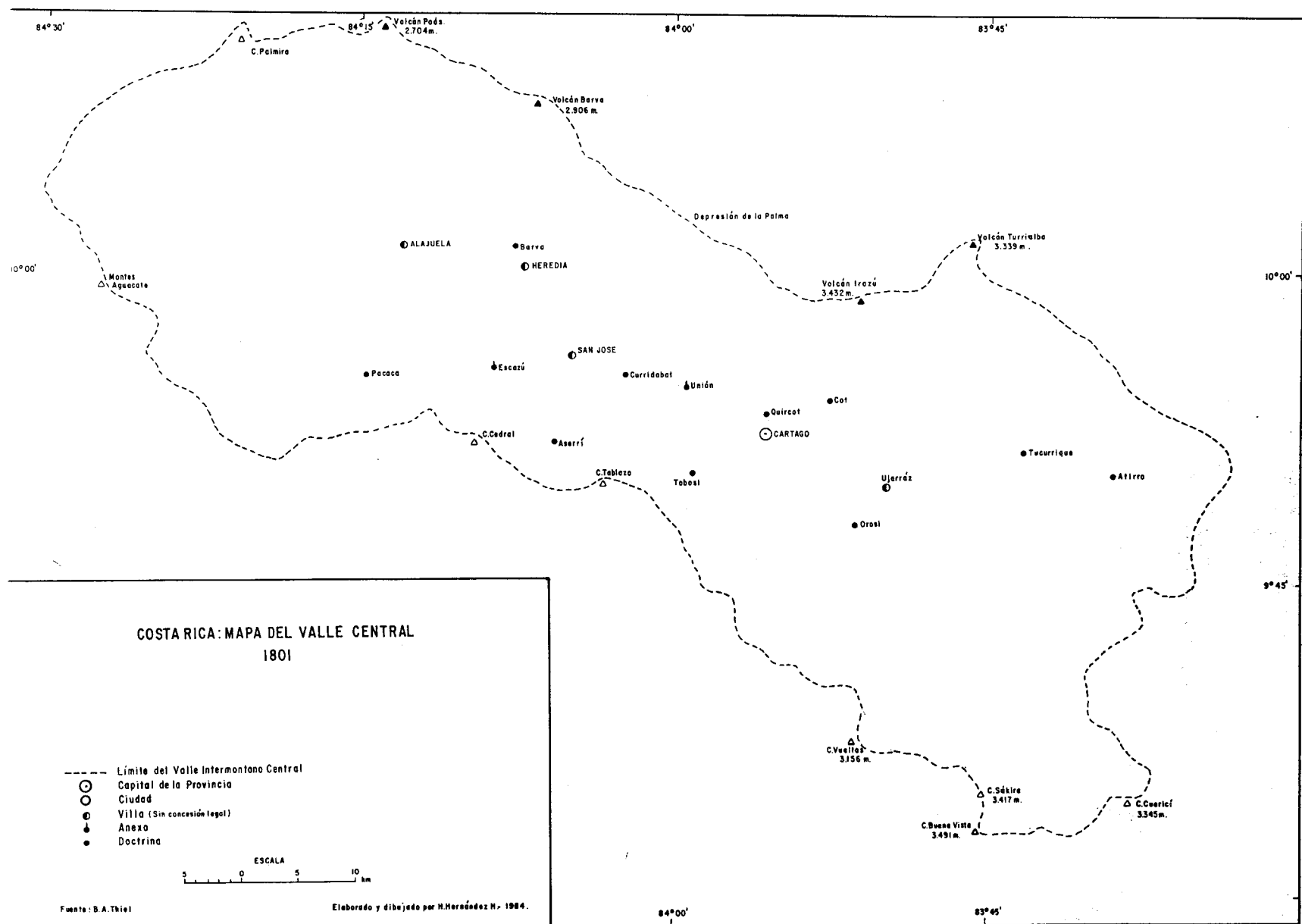
POBLACION DE COSTA RICA EN 1801*

<i>Ciudades, Villas, Anexos, Doctrinas y territorios de indios</i>	<i>Total</i>	<i>Espanoles</i>	<i>Indios</i>	<i>Ladinos y mestizos</i>	<i>Negros</i>	<i>Mulatos Zam- bos y Pardos</i>
COSTA RICA	52.591	4.942	8.281	30.413	30	8.925
PROVINCIA DE SAN JOSE	13.867	1.854	1.422	9.680	---	911
Villa Nueva o San José	11.095	1.837	---	8.547	---	711
Anexo de Escazú	1.325	---	---	1.125	---	200
Doctrina de Aserrí	470	---	470	---	---	---
Doctrina de Pacaca	747	17	722	8	---	---
Doctrina de Curridabat	230	---	230	---	---	---
PROVINCIA DE ALAJUELA	3.822	360	800	2.545	---	117
Villa Hermosa o Alajuela	3.022	360	---	2.545	---	117
Territorio de Guatuso	800	---	800	---	---	---
PROVINCIA DE CARTAGO	15.338	739	1.808	10.614	30	2.147
Ciudad de Cartago	12.109	702	225	9.407	30	1.745
Villa de Ujarráz	1.500	22	6	1.150	---	322
Anexo de Pueblo Nuevo o La Unión	364	15	212	57	---	80
Doctrina de Quircot	105	---	105	---	---	---
Doctrina de Cot	278	---	278	---	---	---
Doctrina de Tobosi	132	---	132	---	---	---
Doctrina de Orosi	650	---	650	---	---	---
Doctrina de Atirro	95	---	95	---	---	---
Doctrina de Tucurrique	105	---	105	---	---	---

<i>Ciudades, Villas, Anexos, Doctrinas y territorios de indios</i>	<i>Total</i>	<i>Espanoles</i>	<i>Indios</i>	<i>Ladinos y mestizos</i>	<i>Negros</i>	<i>Mulatos Zam- bos y Pardos</i>
PROVINCIA DE HEREDIA	10.530	1.908	312	7.470	---	840
Villa Vieja o Heredia	9.600	1.810	---	7.015	---	775
Doctrina de Barva	930	98	312	455	---	65
PROVINCIA DE GUANACASTE	5.429	63	709	38	---	4.619
Villa de Nicoya	3.420	18	662	8	---	2.732
Anexo de Guanacaste	912	45	47	30	---	790
Anexo de Bagaces	672	---	---	---	---	672
Anexo de Las Cañas	425	---	---	---	---	425
PROVINCIA DE PUNTARENAS	1.125	18	900	66	---	141
Ciudad de Esparza	225	18	---	66	---	141
Doctrina de Boruca	250	---	250	---	---	---
Doctrina de Térraba y Guadalupe	350	---	350	---	---	---
Indios de Talamanca en el Río General	300	---	300	---	---	---
PROVINCIA DE LIMON	1.180	---	1.030	---	---	150
Valle de Matina	150	---	---	---	---	150
Valle de Chirripó	30	---	30	---	---	---
Territorio de la Talamanca	1.000	---	1.000	---	---	---
Territorio de Bocas del Toro, Chánguenes, Guaymies y Siguas	1.300	---	1.300	---	---	---

* B.A. Thiel, Monografía de la población de la República de Costa Rica en el siglo XIX.
Se actualiza el orden de las provincias según la División Territorial vigente. El territorio de Bocas del Toro fue perdido por Costa Rica.

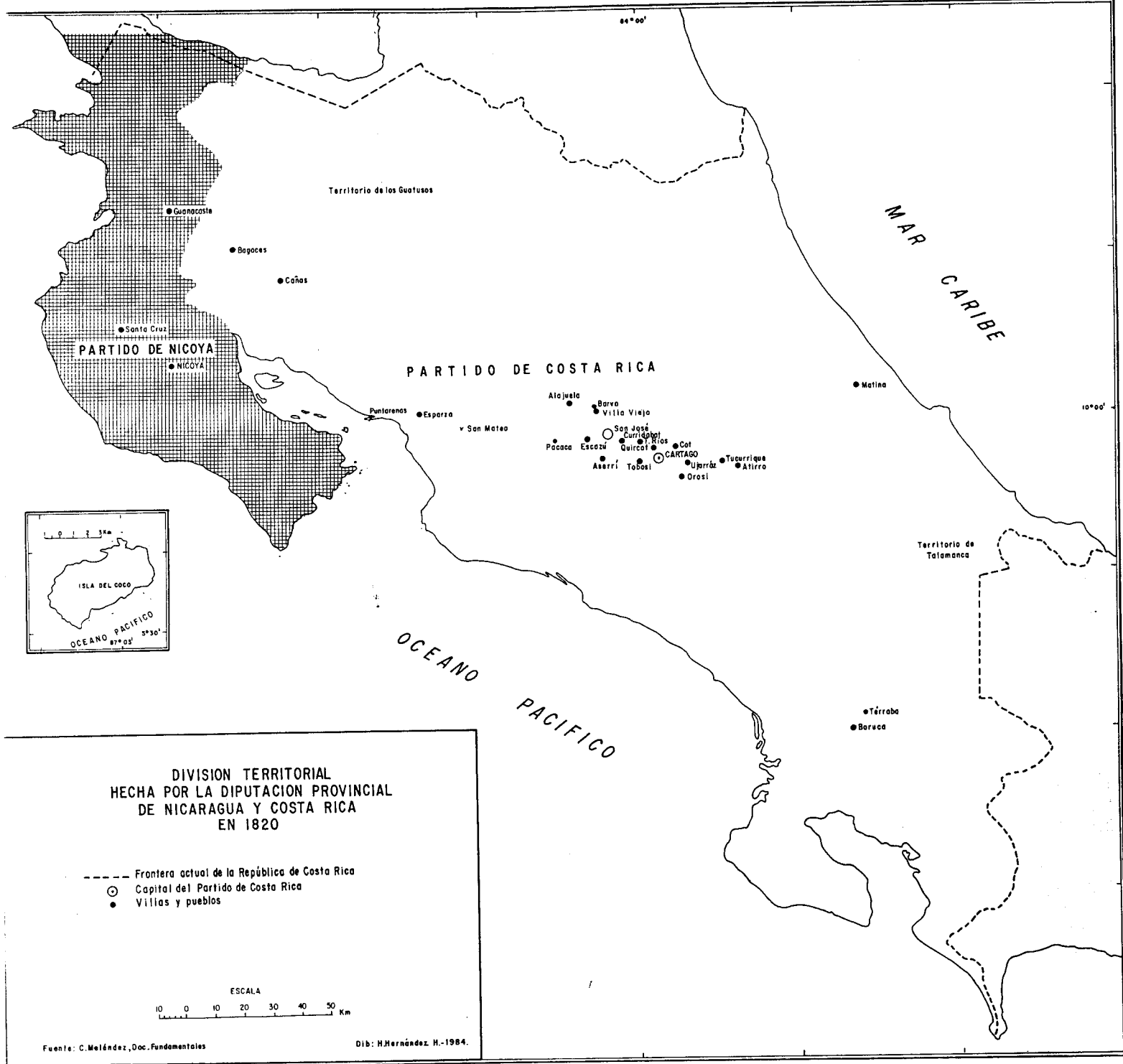




DIVISIÓN TERRITORIAL HECHA POR LA DIPUTACIÓN DE NICARAGUA Y COSTA RICA EN 1820*

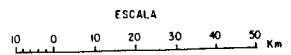
<i>Partido</i>	<i>Número de habitantes</i>
PARTIDO DE NICOYA	
Nicoya	2.553
Villas de Guanacaste y Santa Cruz	906
Total	3.459
PARTIDO DE COSTA RICA	
Ciudad de Cartago	8.714
Villa Vieja	8.730
Ciudad de San José de Valle Hermoso	11.136
Alajuela, Tres Ríos y Escazú	5.050
Villa de Las Cañas y Bagaces.....	1.194
Barva, Curridabat, Pueblo Nuevo, Boruca y Aserri	1.713
Ujarráz, Orosi, Cot, Quircot y Tobosi	1.937
Villa de Esparza, Atirro, Tucurrique y Matina	200
Total	38.674

* FUENTE: Colección de Documentos para la Historia de Costa Rica. Volumen 3, Biblioteca Patria. Selección de Lic. Carlos Meléndez Ch.



DIVISION TERRITORIAL
 HECHA POR LA DIPUTACION PROVINCIAL
 DE NICARAGUA Y COSTA RICA
 EN 1820

- Frontera actual de la República de Costa Rica
- Capital del Partido de Costa Rica
- Villas y pueblos

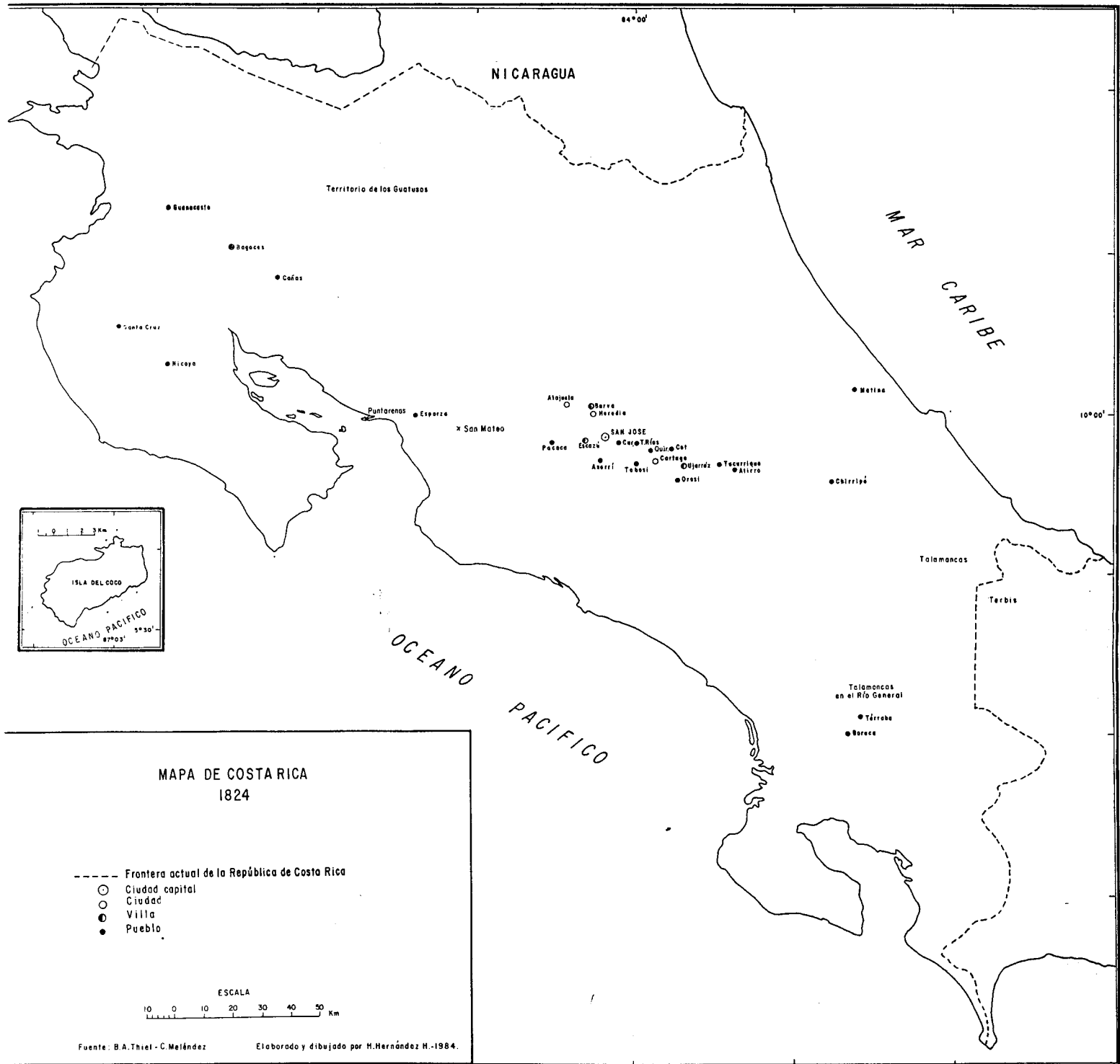


POBLACION DE COSTA RICA EN 1824*

<i>Provincias</i>	<i>Número de habitantes</i>
COSTA RICA	65.393
PROVINCIA DE SAN JOSE	19.561
San José	15.472
Escazú	2.295
Aserri	441
Pacaca (Mora)	978
Curridabat	375
PROVINCIA DE ALAJUELA	8.827
Alajuela	8.027
Guatuso	800
PROVINCIA DE CARTAGO	14.836
Cartago	11.028
Quircot	150
Cot	432
Tobosi	189
Ujarráz	1.590
Orosí	717
Atirro y Tucurrique	198
Tres Ríos	532
PROVINCIA DE HEREDIA	12.260
Heredia	10.809
Barva	1.451

<i>Provincias</i>	<i>Número de habitantes</i>
PROVINCIA DE GUANACASTE	5.536
Guanacaste (Liberia)	998
Nicoya	1.853
Santa Cruz	1.550
Bagaces	602
Cañas	533
PROVINCIA DE PUNTARENAS	1.628
Esparza	309
Térraba	801
Boruca	218
Talamancas en el Río General	300
PROVINCIA DE LIMON	1.285
Matina	150
Chirripó	35
Talamancas en el Río Sixaola	1.100
BOCAS DEL TORO	1.460
Terbis	250
Chánguenes	55
Mexicanos o Siguas	55
Guaymies	1.100

* Según B.A.Thiel. La población se ha distribuido según la división territorial actual. El territorio de Bocas del Toro fue perdido por Costa Rica.



N I CARAGUA

Territorio de los Guatusos

MAR CARIBE



OCEANO PACIFICO

MAPA DE COSTA RICA
 1824

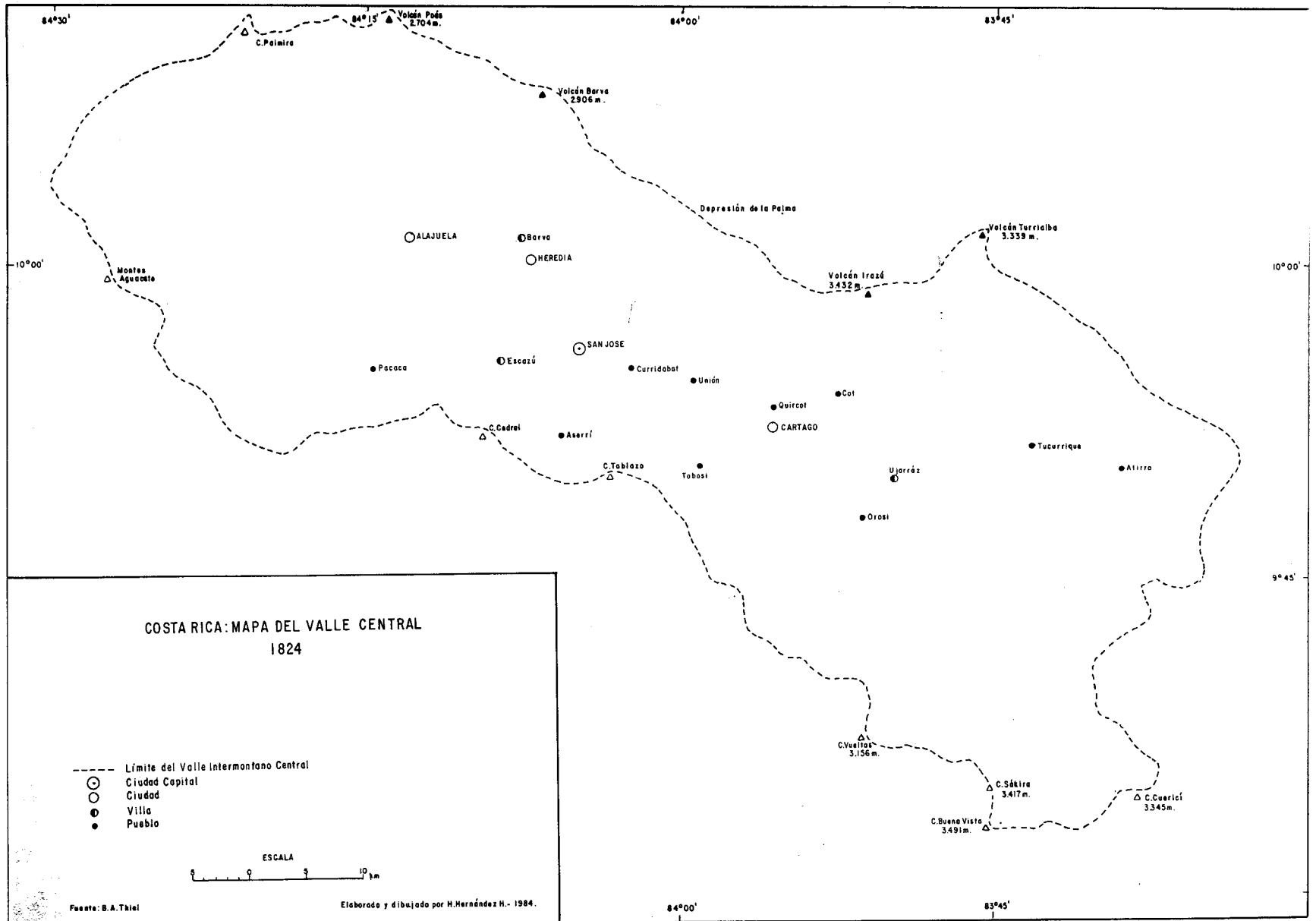
- Frontera actual de la República de Costa Rica
- Ciudad capital
- Ciudad
- Villa
- Pueblo

ESCALA

0 10 20 30 40 50 Km

Fuente: B.A.Thiel - C.Meléndez

Elaborado y dibujado por H.Hernández N.-1984.



**DIVISION TERRITORIAL
ADMINISTRATIVA DE COSTA RICA
EN 1825**

(Según el decreto No. 63 del 4 de noviembre de 1825)

COSTA RICA: 2 departamentos
8 distritos
ciudades, villas y pueblos

DEPARTAMENTO ORIENTAL:

Distrito de Cartago Cabecera del Departamento
Distrito de San José
Distrito de Ujarráz
Distrito de Térraba

DEPARTAMENTO OCCIDENTAL:

Distrito de Alajuela Cabecera del Departamento
Distrito de Heredia
Distrito de Escazú
Distrito de Cañas

COSTA RICA

DEPARTAMENTO ORIENTAL:

Distrito de Cartago:	Ciudad de Cartago Pueblo de Cot Pueblo Quircot Pueblo de Tobosi Pueblo de La Unión
Distrito de San José:	Ciudad de San José Pueblo de Curridabat Pueblo de Aserrí
Distrito de Ujarráz:	Villa de Ujarráz Pueblo de Tucurrique Pueblo de Orosí
Distrito de Térraba:	Pueblo de Térraba Pueblo de Boruca
DEPARTAMENTO OCCIDENTAL:	
Distrito de Alajuela:	Ciudad de Alajuela
Distrito de Heredia:	Ciudad de Heredia Villa de Barva
Distrito de Escazú:	Villa de Escazú Pueblo de Pacaca
Distrito de Cañas:	Villa de Cañas Ciudad de Esparza Villa de Bagaces

