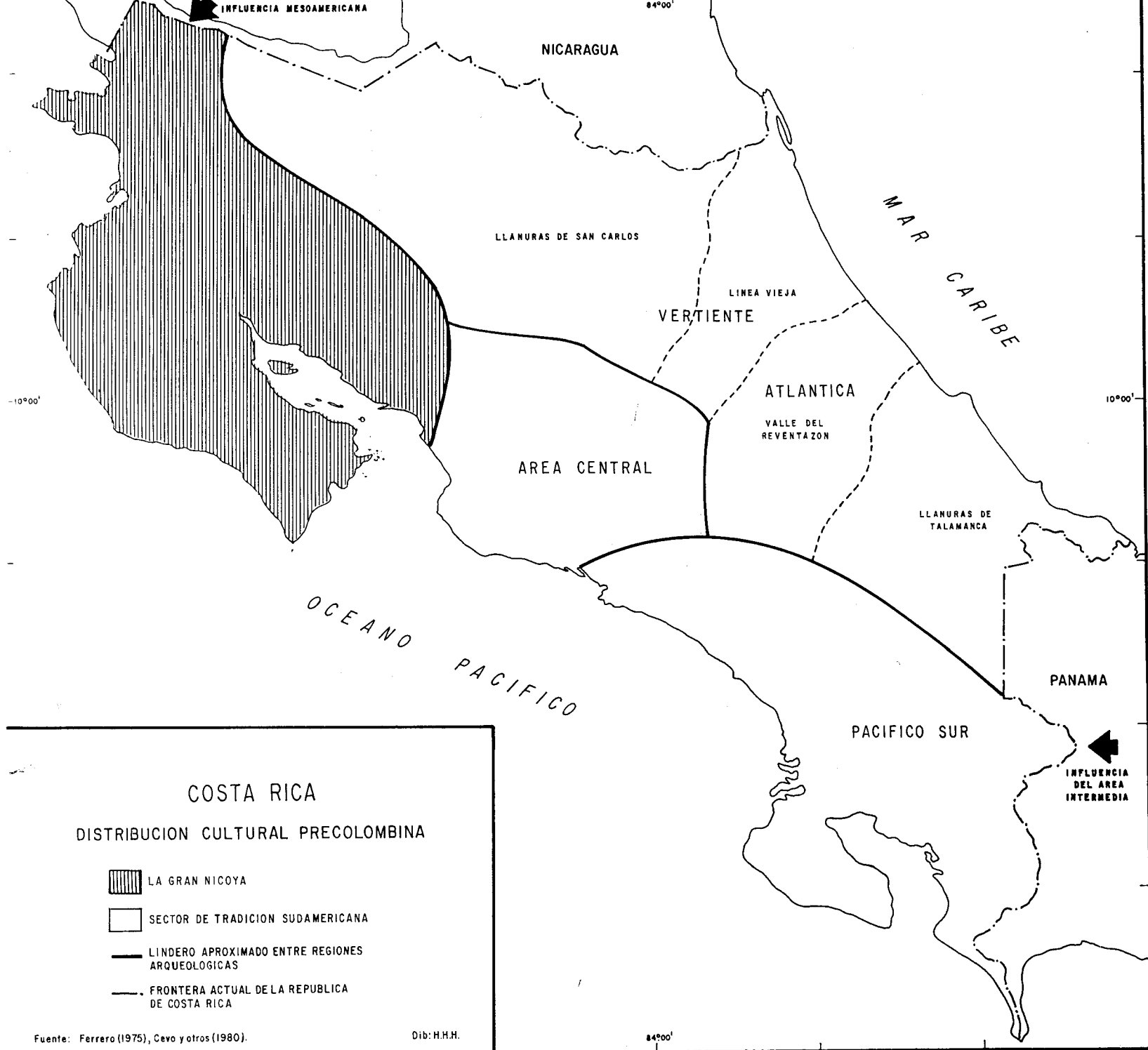


**COSTA RICA
EVOLUCIÓN
TERRITORIAL
Y PRINCIPALES CENSO
DE POBLACIÓN
1502-1984**

POBLACIÓN DE COSTA RICA EN LA ÉPOCA DEL DESCUBRIMIENTO: 1502 A 1522*

<i>Tribus de indios</i>	<i>Número de personas</i>
COSTA RICA	27.200
1- CHOROTEGAS	13.200
En Nicoya y las islas del Golfo	12.000
En Chomes, Orotina y Churuteca, hasta Punta de Herradura	1.200
2- NAHUAS O AZTECAS	1.000
Corobicies, entre Tenorio y Corobicí	600
En las llanuras de Santa Clara	200
En Chicagua de los Mejicanos	200
3- CARIBES	11.700
Huetares en las provincias de San José, Heredia y Alajuela	1.700
Huetares en la provincia de Cartago	1.800
Viceítas o Talamancas en toda la provincia de Limón, en los ríos Chirripó, Estrella y Sixaola	2.900
Terbis en el río Terbi e isla de Tójar	1.300
Chánguenes en el mismo río y orillas de Bocas del Toro ...	2.000
Guaymies	2.000
4- BORUCAS	1.000
Borucas, Cotos y Quepos	1.000
5- BOTOS O VOTOS	300
Botos o Votos, de origen incierto	300



INFLUENCIA MESOAMERICANA

NICARAGUA

LLANURAS DE SAN CARLOS

LINEA VIEJA
VERTIENTE

MAR CARIBE

ATLANTICA
VALLE DEL REVENTAZON

AREA CENTRAL

LLANURAS DE TALAMANCA







OCEANO PACIFICO

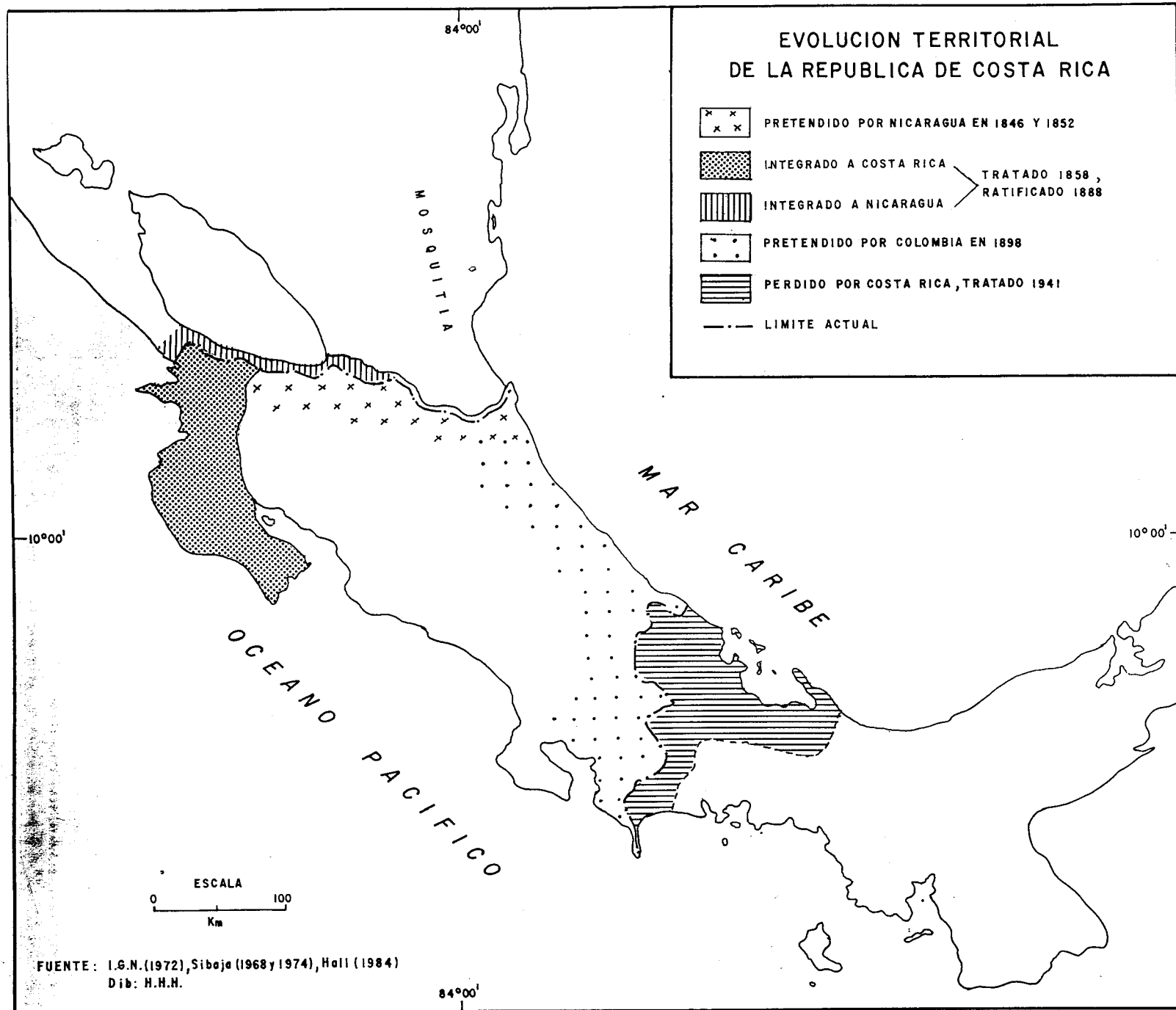
PANAMA

PACIFICO SUR

INFLUENCIA DEL AREA INTERMEDIA

EVOLUCION TERRITORIAL DE LA REPUBLICA DE COSTA RICA

-  PRETENDIDO POR NICARAGUA EN 1846 Y 1852
 -  INTEGRADO A COSTA RICA
 -  INTEGRADO A NICARAGUA
 -  PRETENDIDO POR COLOMBIA EN 1898
 -  PERDIDO POR COSTA RICA, TRATADO 1941
 -  LIMITE ACTUAL
- TRATADO 1858,
RATIFICADO 1888



FUENTE: I.G.N. (1972), Sibaja (1968 y 1974), Hall (1984)
Dib: H.H.H.

LA PROVINCIA DE COSTA RICA



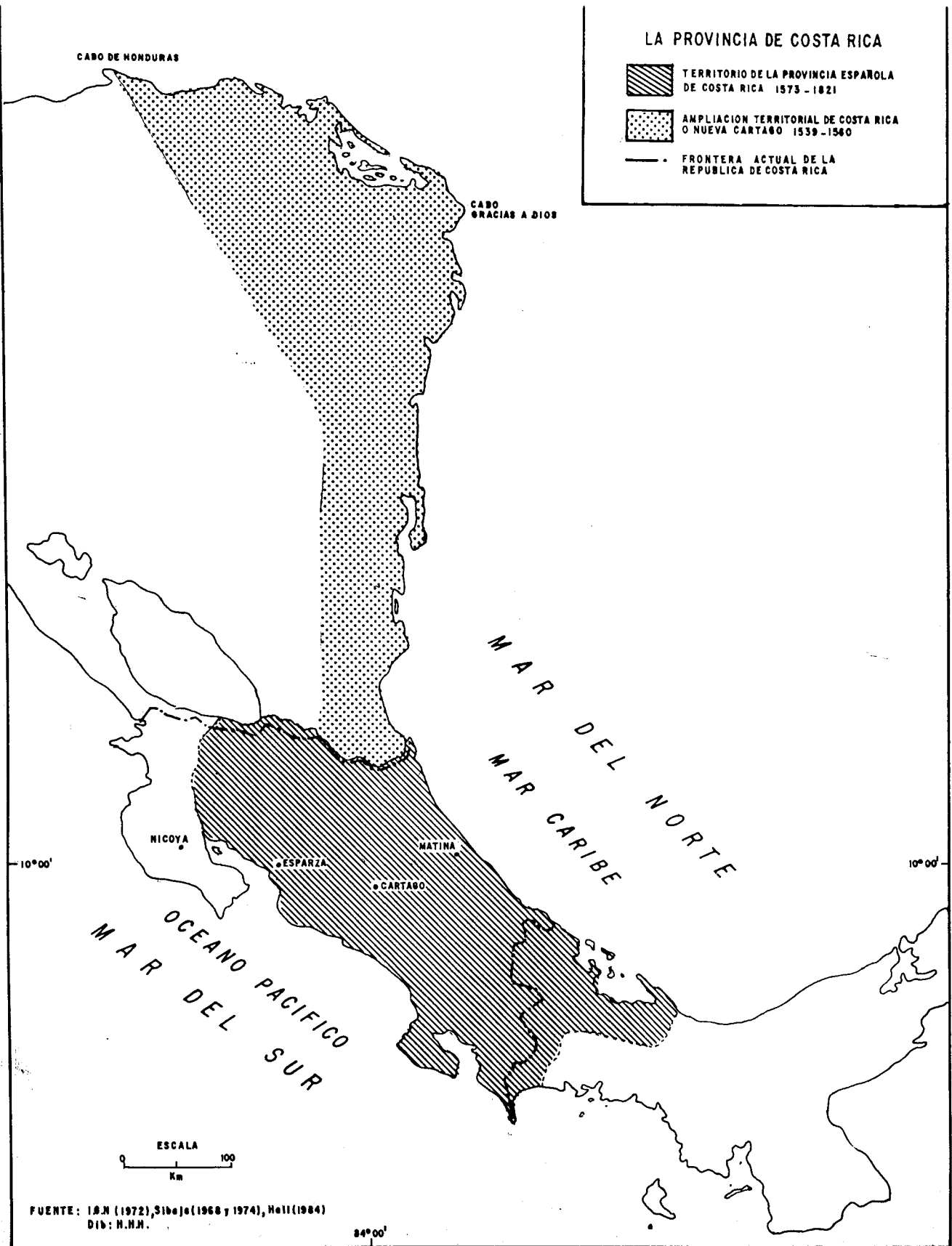
TERRITORIO DE LA PROVINCIA ESPAÑOLA
DE COSTA RICA 1573 - 1821



AMPLIACION TERRITORIAL DE COSTA RICA
O NUEVA CARTAGO 1539 - 1560



FRONTERA ACTUAL DE LA
REPUBLICA DE COSTA RICA



FUENTE: I.A.N. (1972), Sibaja (1968 y 1974), Hall (1984)
Dib: H.N.H.

84°00'

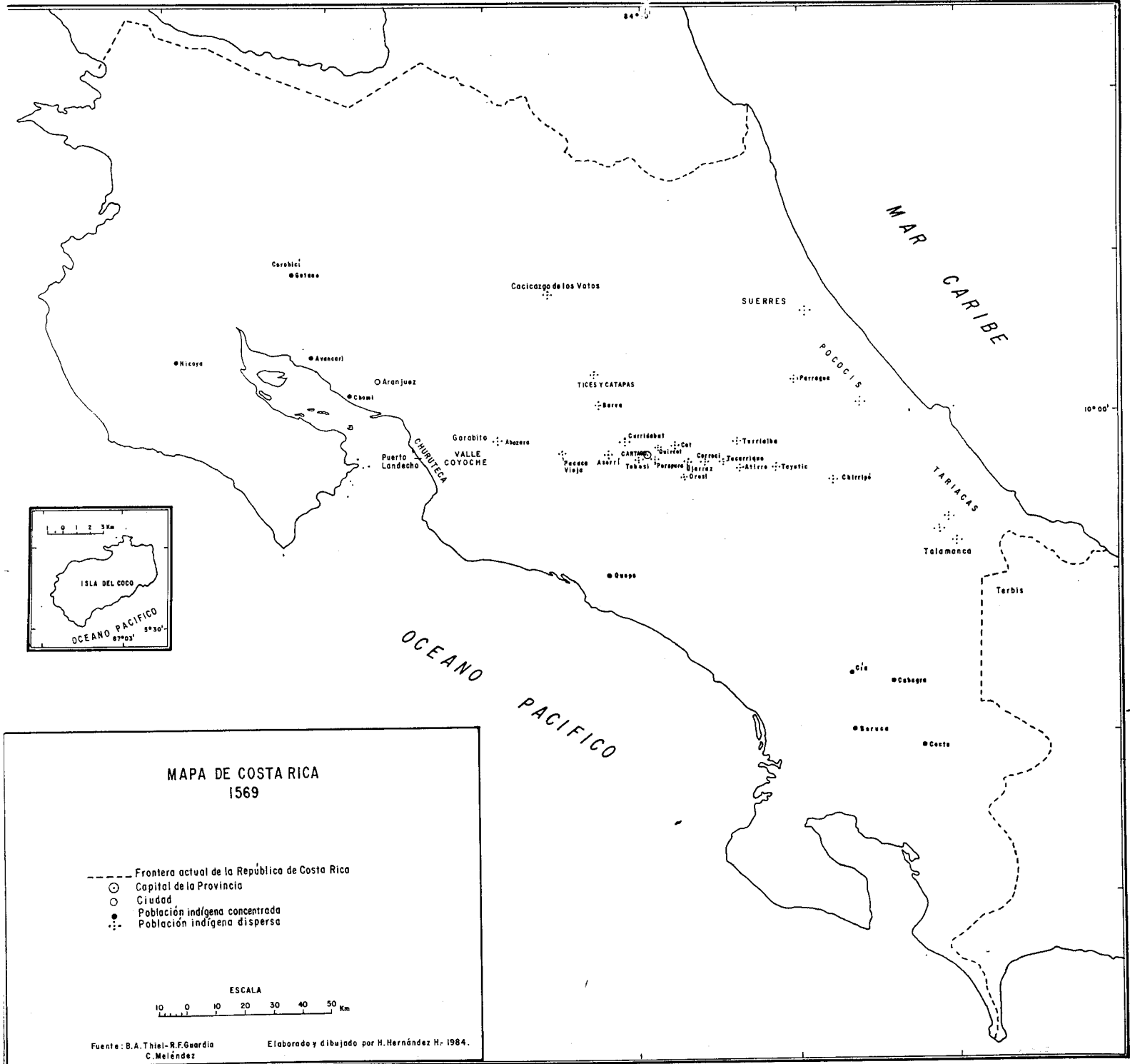
POBLACIÓN DE COSTA RICA EN ENERO DE 1569*

(Según los cálculos basados en los documentos
de los siglos XVI y XVII por B.A. Thiel)

<i>Provincias</i>	<i>Número de personas</i>
COSTA RICA	17.479
PROVINCIA DE SAN JOSE	650
Pacaca	200
Curridabat	200
Aserri	250
PROVINCIA DE ALAJUELA	1.450
Garabito, Abazara y Chucasque en el Río Grande	500
Votos	350
Pueblo Guatuso que comenzó a formarse	600
PROVINCIA DE CARTAGO	1.583
Purapura (Tejar)	100
Quircot y Quercua	150
Tobosi y Purires	150
Orosi y Bujebó	150
Ujarráz	200
Cot	150
Corrocí (Cachí)	100
Tucurrique a Tuis	300
Turrialba la Grande y Turrialba la Chica	200
Españoles en Cartago	83
PROVINCIA DE HEREDIA	340
Barva	300
Tices y Catapas	40

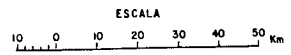
<i>Provincias</i>	<i>Número de personas</i>
PROVINCIA DE GUANACASTE	3.520
Indios en la Alcaldía de Nicoya en 1569	3.300
Población de color (mulatos y negros) en Nicoya y la costa	200
Españoles en Nicoya	20
PROVINCIA DE PUNTARENAS	936
Churuteca	26
Chomes y Abangares	100
Boruca	---
Coctu (Coto)	---
Cía, Yabo y Urriaba (Buenos Aires)	300
Cabra (Cavagra)	---
Tabiquerre y Jarijaba	---
Quepo	500
Españoles en Aranjuez	10
PROVINCIA DE LIMON	9.000
Parragua (Siquirres), Pocoras y Yurru (Santa Clara)	150
Pococí (Costa desde Torguero a Limón)	50
Chirripó	200
El Valle Superior del Telire	200
Talamanca (Cabécar, Lari, Coen, Urén)	2.500
Terbi	1.300
Tariaca (Costa desde Limón a Bocas del Toro)	400
Aracara (Costa de Bocas del Toro con los Chánguenes)	2.000
Los Mejicanos	200
El Río Guaymí	2.000

* Se actualiza el orden de las provincias según la División Territorial vigente para la República de Costa Rica. El territorio de Bocas del Toro fue perdido por Costa Rica.



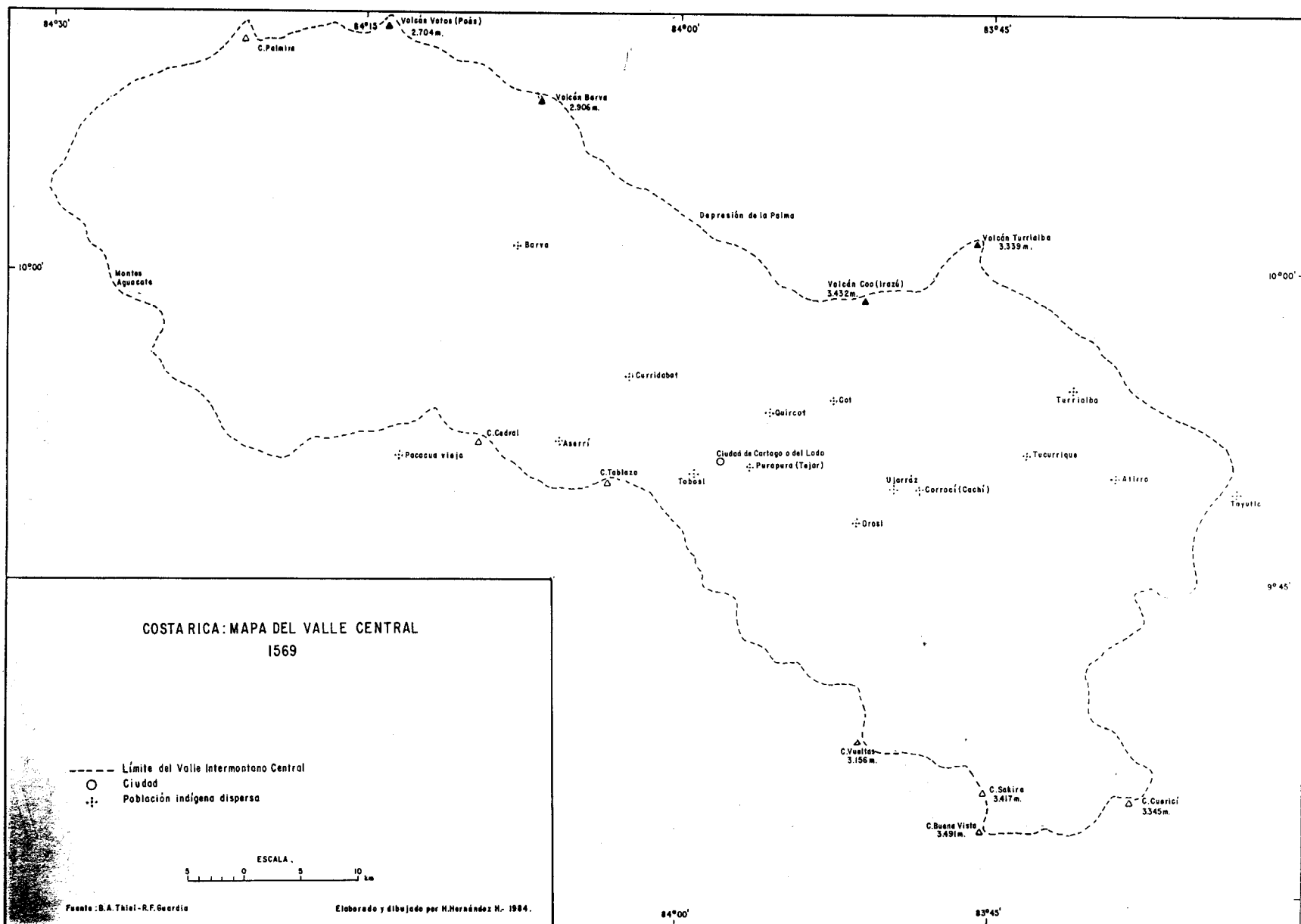
MAPA DE COSTA RICA
1569

- - - Frontera actual de la República de Costa Rica
- Capital de la Provincia
- Ciudad
- Población indígena concentrada
- ⋯ Población indígena dispersa



Fuente: B.A.Thiel-R.F.Guardia
C.Meléndez

Elaborado y dibujado por H.Hernández H. 1984.



<i>Pueblos</i>	<i>Número de personas</i>
COSTA RICA	15.538
Pacaca	231
Curridabat	213
Aserri	271
Quepo	250
Barva y Tices	373
Garabito y Río Grande	500
Votos	200
Purapura (Tejar)	159
Quircot	70
Tobosi y Purires	75
Orosi y Bujebó	70
Ujarráz	220
Cot	80
Corrocí (Cachí)	50
Tucurrique a Tuis	280
Turrialba	120
Chomes	16
Boruca	300
Parragua (Siquirres)	50
Pococí y Tariaca	300
Chirripó	80
Talamanca	2.500
Terbi	1.300
Total	7.708
Censo del Oidor Sánchez Araque	7.708
En Cartago, españoles	250
En Cartago, negros, mulatos y mestizos	70
En Esparza, españoles	30
En Esparza, negros, mulatos y mestizos	30
En Nicoya, españoles	50
En Nicoya, negros, mulatos y mestizos	200
En Nicoya, indios	2.000
Los indios Chánguenes	2.000
Los indios Guaymies	2.000
Los indios mejicanos	200
Los indios del nuevo pueblo de Guatuso	1.000
Total de la población de Costa Rica en 1611	15.538

