

CANTON DE GOICOECHEA

CANTON DE VAZQUEZ DE CORONADO

CANTON DE MONTES DE OCA

Parque Recreativo Ricardo Jiménez Oreamuno

Zona Protectora Río Tiribí

Laguna Llano Grande

CANTON DE LA UNION

CANTON DE OREAMUNO

Zona Protectora La Carpintera

Cerros de La Carpintera

Río Chiquito Río Reventado

Ochomogo San Blas

9°50'

9°50'

CANTON DE DESAMPARADOS

Coris

CARTAGO

- DISTRITO 1º PARTE ORIENTAL
- DISTRITO 2º PARTE OCCIDENTAL
- DISTRITO 3º CARMEN
- DISTRITO 4º SAN NICOLAS
- DISTRITO 5º SAN FRANCISCO
- DISTRITO 6º GUADALUPE
- DISTRITO 7º CORRALILLO
- DISTRITO 8º TIERRA BLANCA
- DISTRITO 9º DULCE NOMBRE
- DISTRITO 10º LLANO GRANDE
- DISTRITO 11º QUEBRADILLA

Reserva Nacional Río Reventado

Río Agua Caliente

San Francisco Lourdes

Río Jerico
 Río Conejo
 Río Conejo
 Río Santa Elena

San Isidro
 San Juan Norte
 San Antonio
 Santa Elena

CANTON DE EL GUARCO

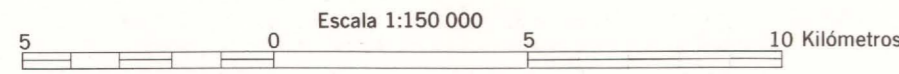
Zona Protectora Río Sombrero

Río Navarrito

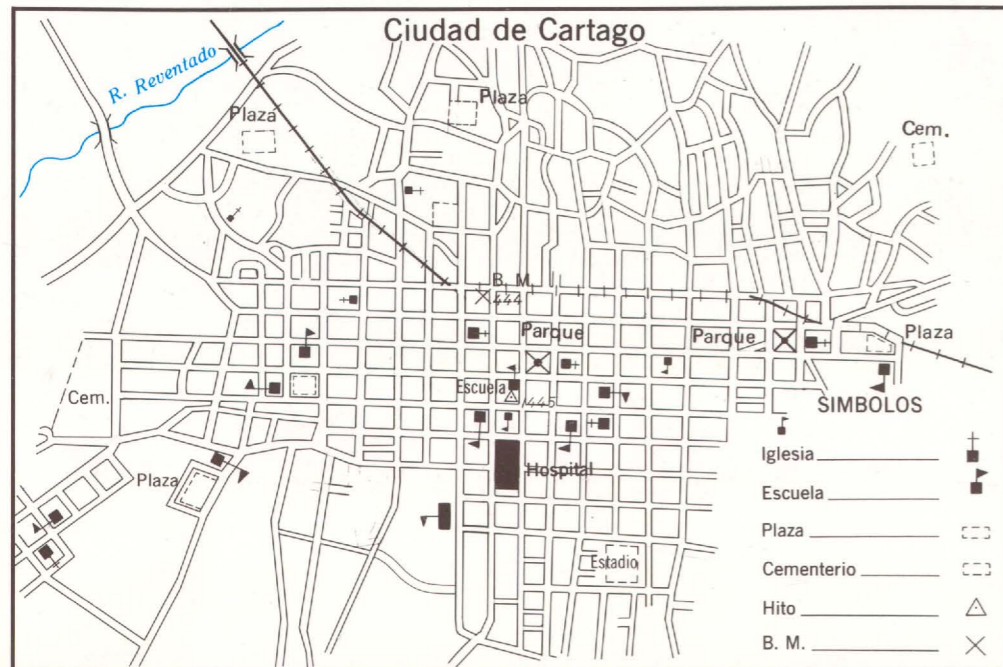
Navarro

CANTON DE DESAMPARADOS

CANTON DE PARAISO



84°00'



CANTON DE EL GUARCO

Río Sombrero

Muñeco

Alto Cedral

Macho

Río


Río Huzno

Reserva Forestal de Río Macho

Río Grande de Orosi

CANTON DE DOTA

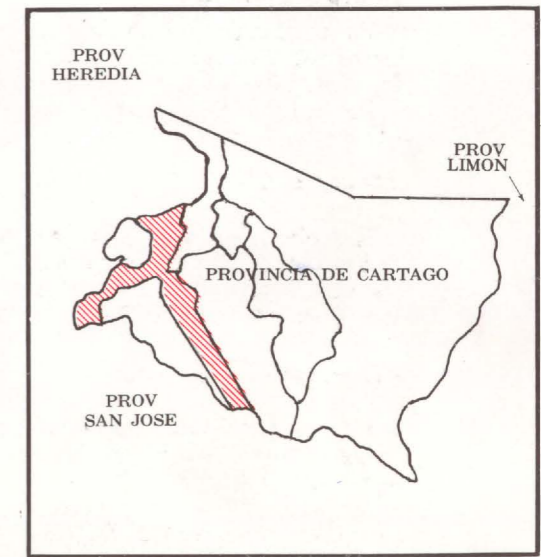
CARTAGO



SIGNOS CONVENCIONALES

- Límite Cantonal
- Límite Distrital
- Cuadrante
- Carreteras
- Caminos
- Ferrocarril
- Río Permanente
- Río Intermitente
- Curvas de Nivel

DIAGRAMA DE LOCALIZACION



PREPARADO POR EL INSTITUTO DE FOMENTO Y ASESORIA MUNICIPAL EN COLABORACION CON EL INSTITUTO GEOGRAFICO NACIONAL DE COSTA RICA.

EDICION PROVISIONAL, 1985.
 LIMITES SUJETOS A REVISION.

