



TARRAZU



CANTON DE LEON CORTES CASTRO

DISTRITO 1° SAN MARCOS

CANTON DE DOTA

CANTON DE ASERRI

Río Pirrís (Parrita)

9°40'

Río Pirrís (Parrita)

SAN MARCOS

Río Pirrís

9°40'

CANTON DE PARRITA

DISTRITO 3° SAN CARLOS

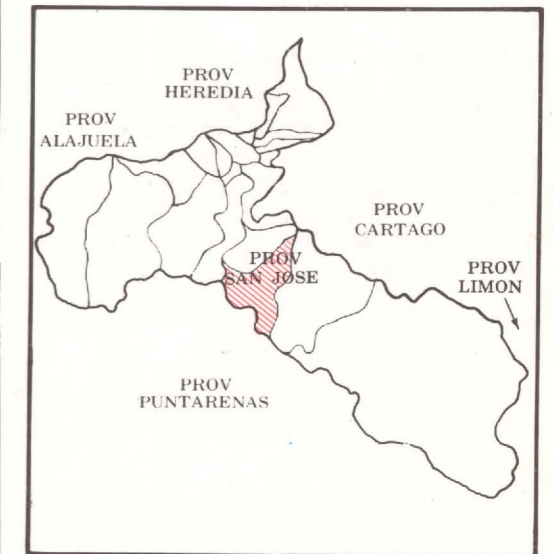
DISTRITO 2° SAN LORENZO

Reserva Forestal Los Santos

SIGNOS CONVENCIONALES

Límite Cantonal	---
Límite Distrital	----
Cuadrante	●
Carreteras	—
Caminos	—
Ferrocarril	+++
Río Permanente	—
Río Intermitente	- - -
Curvas de Nivel	~

DIAGRAMA DE LOCALIZACION



Ciudad de San Marcos



SIMBOLOS

Iglesia	+
Escuela	▲
Plaza	□
Cementerio	□
Hito	▲
B. M.	×

CANTON DE AGUIRRE

DISTRITO 2° SAN LORENZO

CANTON DE DOTA

9°30'

CANTON DE AGUIRRE

84°00'

9°30'



Instituto de Fomento y Asesoría Municipal
SAN JOSE, COSTA RICA