CUADRO XLI - POBLACION DE 7 AÑOS Y MAS ECONOMICAMENTE ACTIVA, POR EDAD Y SEXO, URBANA-RURAL
(Continuación)

Edad	Total			Masculino			Femenino		
	Total	Activos	Porciento	Total	Activos	Porciento	Total	Activos	Porciento
Rural	1 595 714	704 612	44.2	818 683	650 949	79.5	777 031	53 663	6.9
7 - 9	165 719	13 740	8.3	84 981	11 626	13.7	80 738	2 114	2.6
10 - 14	254 688	67 964	26.7	135 004	61 283	45.4	119 684	6 681	5.6
15 - 19	230 151	119 353	51.9	114 672	108 782	94.9	115 479	10 571	9.2
20 - 24	201 764	105 268	52.2	99 136	97 471	98.3	102 628	7 797	7.6
25 - 29	161 513	86 499	53.6	81 973	80 892	98.7	79 540	5 607	7.0
30 - 34	118 969	66 300	55.7	63 032	62 221	98.7	55 947	4 079	7.3
35 - 39	112 379	61 481	54.7	57 890	57 204	98.8	54 489	4 277	7.8
40 - 44	84 939	44 275	52.1	41 437	40 834	98.5	43 502	3 441	7.9
45 - 49	75 026	41 788	55.7	39 518	38 911	98.5	35 508	2 877	8.1
50 - 54	61 024	32 290	52.9	30 719	29 996	97.6	30 305	2 294	7.6
55 - 59	41 547	23 892	57.5	23 053	22 434	97.3	18 494	1 458	7.9
60 - 64	40 120	21 625	53.9	21 646	20 352	94.0	18 474	1 273	6.9
65 - 69	18 578	10 186	54.8	10 727	9 600	89.5	7 851	586	7.5
70 - 74	11 512	5 049	43.9	5 892	4 748	80.6	5 620	301	5.4
75 - 79	7 002	3 017	43.1	3 854	2 850	73.9	3 148	167	5.3
80 - 84	6 283	1 234	19.6	2 812	1 139	40.5	3 471	95	2.7
85 y más	4 500	651	14.5	2 347	606	25.8	2 153	45	2.1

POSICION OCUPACIONAL

La distribución de la población económicamente activa por posición ocupacional muestra diferencias notorias por sexo, por grupo étnico y según que se contemple el sector urbano o el rural. Así la proporción de patronos (cuadro XLIII) hombres excede a la de mujeres de igual posición, aunque no en forma exagerada; mientras que entre los empleados la proporción mayor siempre corresponde a las mujeres. La mayor diferencia apareció en el grupo rural ladino, para el cual la proporción de mujeres empleadas fué de 51.7% mientras que para los hombres fué de 35.0%. Los trabajadores por su cuenta formaron una mayor proporción entre los hombres que entre las mujeres, aunque las diferencias no alcanzaron a igualar la puesta de manifiesto en el grupo de empleados. Las proporciones correspondientes a los trabajadores familiares sin remuneración muestran también diferencias de un sexo a otro, pero no de la misma naturaleza de las antes mencionadas, pues mientras en el sector urbano la proporción dentro de los hombres es superior a la que ocurre dentro de las mujeres, en el sector rural al menos entre los indígenas, la situación se invierte ya que cerca de un tercio de las mujeres trabajan como familiares sin remuneración, mientras que la proporción entre los hombres se reduce a cerca de un cuarto.

CUADRO XLII - POBLACION DE 7 AÑOS Y MAS ECONOMICAMENTE ACTIVA POR SEXO Y DEPARTAMENTO

Departamento	Ambos sexos			Masculino			Femenino		
	Total de 7 y más años	Activos	Porciento	Total de 7 y más años	Activos	Porciento	Total de 7 y más años	Activos	Porciento
República	2 151 869	967 814	45.0	1 084 051	843 582	77.8	1 067 818	124 232	11.6
Guatemala....	348 141	164 690	47.3	165 656	119 843	72.3	182 485	44 847	24.6
El Progreso..	36 524	16 599	45.4	18 236	13 949	76.5	18 288	2 650	14.5
Sacatepéquez.	46 949	20 309	43.3	23 273	17 482	75.1	23 676	2 827	11.9
Chimaltenango	93 318	41 470	44.4	48 124	38 012	79.0	45 194	3 458	7.7
Escuintla....	97 016	48 646	50.1	54 332	44 080	81.1	42 684	4 566	10.7
Santa Rosa...	83 082	36 136	43.5	43 324	33 700	77.8	39 758	2 436	6.1
Sololá.....	63 510	27 270	42.9	32 216	25 551	79.3	31 294	1 719	5.5
Totonicapán..	76 573	33 214	43.4	37 480	29 001	77.4	39 093	4 213	10.8
Quezaltenango	143 677	65 507	45.6	71 830	56 179	78.2	71 847	9 328	13.0
Suchitepéquez	96 738	43 837	45.3	50 669	39 864	78.7	46 069	3 973	8.6
Retalhuleu...	51 808	23 880	46.1	27 303	21 775	79.8	24 505	2 105	8.6
San Marcos...	176 808	84 554	47.8	91 016	74 682	82.1	85 792	9 872	11.5
Huehuetenango	151 827	66 672	43.9	76 808	61 600	80.2	75 019	5 072	6.8
El Quiché....	132 583	57 876	43.7	66 585	54 411	81.7	65 998	3 465	5.2
Baja Verapaz.	50 672	22 340	44.1	25 552	20 003	78.3	25 120	2 337	9.3
Alta Verapaz.	145 319	58 168	40.0	69 286	51 524	74.4	76 033	6 644	8.7
El Petén.....	12 407	6 226	50.2	6 984	5 739	82.2	5 423	487	9.0
Izabal.....	43 413	20 509	47.2	23 415	18 435	78.7	19 998	2 074	10.4
Zacapa.....	53 538	22 939	42.8	26 622	19 732	74.1	26 916	3 207	11.9
Chiquimula...	86 712	37 526	43.3	43 701	33 834	77.4	43 011	3 692	8.6
Jalapa.....	56 676	24 971	44.1	28 426	22 707	79.9	28 250	2 264	8.0
Jutiapa.....	104 578	44 475	42.5	53 213	41 479	77.9	51 365	2 996	5.8

Al comparar la población urbana con la rural, se nota que en la primera las proporciones de patronos y empleados fueron mayores que en la segunda, mientras que los trabajadores por su cuenta y los familiares sin remuneración tienen menor importancia relativa dentro del sector urbano que en el rural, con excepción de los indígenas del sector urbano, que superaron en importancia a los de igual categoría en el sector rural y en los dos sexos.

Las cifras que resultan al estudiar la distribución de la población económicamente activa por posición ocupacional y departamento, no hacen sino reflejar las condiciones locales en cuanto se refiere al desarrollo industrial y agrícola, así como a la tenencia de la tierra, ya que la población dedicada a las actividades agropecuarias forman una proporción apreciable de la población total. En el grupo de patronos, cuadro XLIV, se nota que los departamentos con menor proporción son Izabal (1.1%), El Petén (1.2%) y Escuintla (1.6%), mientras que a Quezaltenango (3.6%), Sacatepéquez (3.7%) y Guatemala (4.3%) corresponden las mayores proporciones, en lo que se refiere al sexo masculino, ya que en el sexo femenino las proporciones cambian, apareciendo a su vez otros departamentos en las posiciones extremas. En efecto, las proporciones más bajas se encuentran para Baja Verapaz, Alta Verapaz y El Petén, todos ellos con 1.2%, mientras que las más altas corresponden a Quezaltenango (2.8%) Izabal (2.9%) y Santa Rosa (3.1%). A Guatemala, junto con los departamentos de Escuintla, Retalhuleu, Huehuetenango y Jutiapa, les corresponde un porcentaje de 2.7%. Las proporciones de empleados oscilaron entre 10.5% para Huehuetenango y 11.1% para Totonicapán hasta 63.9 y 71.7% para Guatemala y Escuintla respectivamente, en el sector masculino. En el grupo femenino Totonicapán figura también con la menor proporción (19.6%), mientras que los más altos fueron Escuintla (68.6%) y Guatemala (69.4%). En población trabajadora por su cuenta, la menor proporción en el sexo masculino correspondió a Escuintla con 21.7% y la mayor a Totonicapán con 66.0%, mientras que en el sexo femenino a San Marcos le correspondió la posición más baja con 20.1% y a Guatemala la más alta con 69.4%. Considerando la categoría de trabajadores familiares sin remuneración a Santa Rosa correspondió un 5.0% como mínimo valor y a Huehuetenango la más alta con 33.5 dentro del sexo masculino, ya que dentro del femenino la variación aumentó al oscilar la proporción entre 2.5% para Guatemala y 42.3% para San Marcos.

CUADRO XLIII - COMPOSICION PORCENTUAL DE LA POBLACION ECONOMICAMENTE ACTIVA DE 7 AÑOS Y MAS, SEGUN POSICION OCUPACIONAL, POR SEXO Y GRUPO ETNICO URBANA-RURAL

Urbana-rural grupo étnico	Masculino					Femenino				
	Total	Patrono	Empleado	Por su cuenta	Familiar sin remuneración	Total	Patrono	Empleado	Por su cuenta	Familiar sin remuneración
República	100.0	2.7	37.7	40.2	19.4	100.0	2.2	55.6	30.4	11.8
Ladino....	100.0	3.9	46.7	35.1	14.3	100.0	3.0	64.8	27.6	4.6
Indígena..	100.0	1.8	30.5	44.3	23.4	100.0	0.9	41.0	34.7	23.4
Urbana	100.0	4.5	57.7	30.5	7.3	100.0	3.0	66.2	27.7	3.2
Ladino....	100.0	5.4	67.8	23.4	3.4	100.0	3.5	69.7	24.5	2.3
Indígena..	100.0	2.5	34.5	46.9	16.1	100.0	1.2	53.3	39.1	6.4
Rural	100.0	2.2	31.8	43.0	22.9	100.0	1.2	41.7	33.9	23.2
Ladino	100.0	3.1	35.0	41.5	20.4	100.0	1.8	51.7	35.7	10.7
Indígena..	100.0	1.7	29.9	43.9	24.5	100.0	0.8	35.2	32.7	[illegible]

DISTRIBUCION DE LA POBLACION ECONOMICAMENTE ACTIVA DE 7 AÑOS Y MAS, POR RAMA DE ACTIVIDAD ECONOMICA

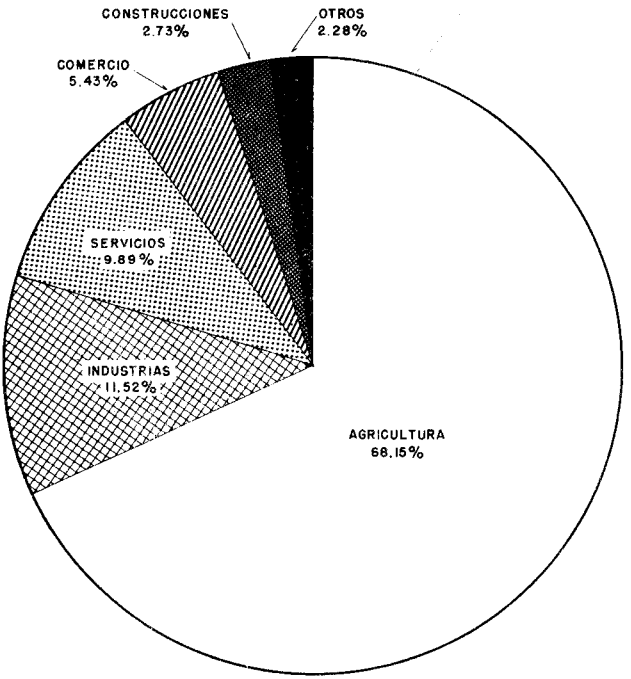

POSICION OCUPACIONAL DE LA POBLACION ECONOMICAMENTE ACTIVA DE 7 AÑOS Y MAS.

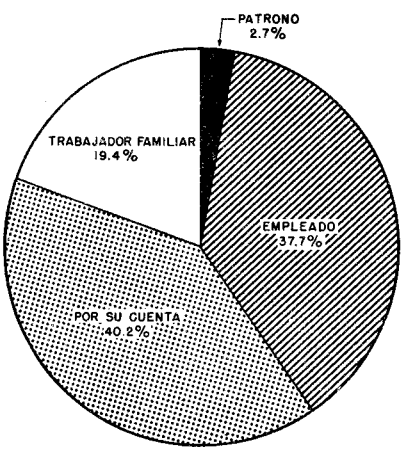

MASCULINO

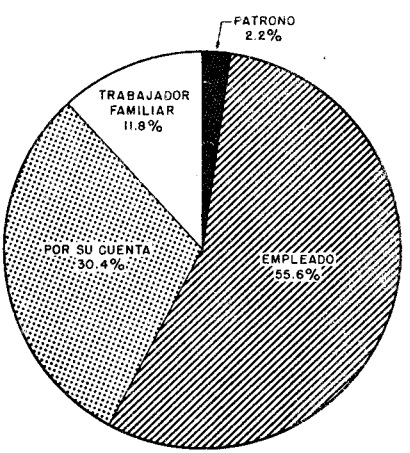

FEMENINO

CUADRO XLIV - COMPOSICION PORCENTUAL DE LA POBLACION ECONOMICAMENTE ACTIVA DE 7 AÑOS Y MAS, SEGUN POSICION OCUPACIONAL Y SEXO, POR DEPARTAMENTO

Departamento	Masculino					Femenino				
	Total	Patrono	Empleado	Por su cuenta	Familiar sin remuneración	Total	Patrono	Empleado	Por su cuenta	Familiar sin remuneración
República	100.0	2.7	37.7	40.2	19.4	100.0	2.2	55.6	30.4	11.8
Guatemala....	100.0	4.3	63.9	26.1	5.7	100.0	2.7	69.4	25.4	2.5
El Progreso..	100.0	2.0	15.0	56.5	26.4	100.0	1.0	23.0	63.5	12.5
Sacatepéquez.	100.0	3.7	35.5	44.0	16.8	100.0	1.9	57.4	35.2	5.6
Chimaltenango	100.0	2.7	37.2	40.5	19.5	100.0	1.3	48.1	38.3	12.3
Escuintla....	100.0	1.6	71.7	21.7	5.0	100.0	2.7	68.6	25.0	3.7
Santa Rosa...	100.0	3.4	37.6	35.6	23.4	100.0	3.1	54.4	34.1	8.3
Sololá.....	100.0	1.5	19.9	51.1	27.4	100.0	1.6	38.5	48.0	11.9
Totonicapán..	100.0	4.0	11.1	66.0	18.9	100.0	1.9	19.6	49.2	29.3
Quezaltenango	100.0	3.6	49.2	33.9	13.3	100.0	2.8	60.7	28.5	7.9
Suchitepéquez	100.0	1.5	63.3	26.7	8.5	100.0	2.1	68.2	25.7	4.0
Retalhuleu...	100.0	1.9	54.7	33.5	9.9	100.0	2.7	63.4	28.7	5.2
San Marcos...	100.0	1.9	33.2	36.4	28.5	100.0	1.0	36.7	20.1	42.3
Huehuetenango	100.0	2.5	10.5	53.5	33.5	100.0	2.7	37.4	36.5	23.4
El Quiché....	100.0	3.3	14.2	49.9	32.6	100.0	1.6	35.0	27.8	35.6
Baja Verapaz.	100.0	2.4	25.2	49.4	22.9	100.0	1.2	35.4	37.8	25.5
Alta Verapaz.	100.0	1.4	48.9	33.1	16.6	100.0	1.2	64.4	25.2	8.7
El Petén.....	100.0	1.2	48.1	40.6	10.1	100.0	1.2	65.3	30.0	3.5
Izabal.....	100.0	1.1	57.0	34.4	7.5	100.0	2.9	65.6	28.2	3.3
Zacapa.....	100.0	2.7	29.0	48.6	19.6	100.0	2.1	45.9	44.1	7.9
Chiquimula...	100.0	3.2	15.2	54.3	27.2	100.0	1.4	34.9	43.1	20.5
Jalapa.....	100.0	2.9	14.1	51.5	31.4	100.0	1.8	32.6	38.7	26.9
Jutiapa.....	100.0	1.9	13.3	56.3	28.5	100.0	2.7	45.9	38.4	13.0

La tabulación de posición ocupacional por edad, cuadro XLV, pone de manifiesto que en los dos primeros grupos de edad: 7 a 9 y 10 a 14 años, predominan los trabajadores familiares sin remuneración, excepto en el segundo grupo entre las mujeres; en el cual la proporción de mujeres empleadas es ligeramente superior. A partir del tercer grupo de edad, la proporción de trabajadores familiares disminuye rápidamente, correspondiendo siempre la mayor fracción a las mujeres. Para todos los grupos de edad formulados, la proporción de mujeres empleadas es mayor que la correspondiente de los hombres, encontrándose la mayor diferencia en el grupo de 15 a 19 años, en el cual mientras un 71.2% de las mujeres se encuentran empleadas, sólo un 39.8% de los hombres se encuentran en igual condición.

La proporción de empleados entre los hombres alcanza un máximo valor en el grupo de 20 a 24 años (47.3%), valor a partir del cual se reduce gradualmente hasta alcanzar el 26.1% en el grupo de 65 y más. En las mujeres la mayor proporción se presenta entre los 15 y los 19 años (71.2%) decreciendo a edades sucesivas hasta constituír el 34.5% en el grupo de 65 años y más.

Por otro lado, los grupos de patronos y trabajadores por su cuenta, aumentan con la edad correspondiendo aparentemente a empleados que se independizan. La proporción de patronos hombres es ligeramente superior a la de mujeres, a todas las edades, alcanzando sus máximos valores en el grupo de 65 años y más (8.1% entre los hombres y 7.6% entre las mujeres). La proporción de trabajadores por su cuenta, crece en tal forma que en los grupos de 60 años y más forman el doble de las que corresponden a la edad de 20 a 24 años.

CUADRO XLV - POSICION OCUPACIONAL DE LA POBLACION ECONOMICAMENTE ACTIVA DE 7 AÑOS Y MAS, POR EDAD

Edad	Masculino					Femenino				
	Total	Patrono	Empleado	Por su cuenta	Familiar sin remuneración	Total	Patrono	Empleado	Por su cuenta	Familiar sin remuneración
República	100.0	2.7	37.7	40.2	19.4	100.0	2.2	55.6	30.4	11.8
7 - 9	100.0	-	8.5	1.6	89.9	100.0	-	16.1	1.3	82.6
10 - 14	100.0	-	22.6	5.4	72.0	100.0	-	49.1	5.5	45.3
15 - 19	100.0	0.3	39.8	17.0	42.9	100.0	0.3	71.2	13.7	14.9
20 - 24	100.0	1.0	47.3	32.8	18.8	100.0	0.8	69.2	22.4	7.5
25 - 29	100.0	2.0	44.0	44.2	9.8	100.0	1.6	60.0	32.0	6.4
30 - 34	100.0	3.0	41.5	50.3	5.2	100.0	2.9	54.4	37.4	5.2
35 - 39	100.0	3.9	38.9	54.3	2.9	100.0	3.5	49.9	42.3	4.3
40 - 44	100.0	4.9	36.8	56.6	1.8	100.0	4.4	44.2	47.3	4.2
45 - 49	100.0	5.4	34.7	58.8	1.1	100.0	4.4	40.4	51.5	3.8
50 - 54	100.0	6.2	32.7	60.3	0.8	100.0	5.2	37.7	53.5	3.5
55 - 59	100.0	6.4	30.1	62.6	0.9	100.0	6.2	33.6	56.6	3.6
60 - 64	100.0	6.2	28.0	64.9	0.9	100.0	5.7	36.7	54.3	3.2
65 y más	100.0	8.1	26.1	64.7	1.0	100.0	7.6	34.5	55.4	2.5

RAMA DE ACTIVIDAD ECONOMICA

De las 967,814 personas económicamente activas de 7 años y más, 659,550, es decir, un poco más de las dos terceras partes se dedican a la agricultura, cuadro XLVI. A esta actividad le siguen en importancia las industrias manufactureras, rama de actividad que ocupa un 11.5% de la población activa, y la de servicios que absorbe un 9.9%. El comercio apenas alcanzó a un 5.4% de la población activa. La distribución de la población entre las diversas ramas de actividad económica, muestra diferencias con el sexo. En el sexo masculino, la actividad preponderante es la agricultura con 641 mil personas o sea un 76.0%, seguida por las industrias manufactureras con un 9.1%, los servicios con 5.0%, el comercio con 4.2% y la construcción con 3.1%. Las actividades económicas de las mujeres son absorbidas en su mayor parte por los servicios, ya que de las 124 mil mujeres activas le corresponden 53 mil, o sea un 43.0%, siguiéndole en importancia las industrias manufactureras con 27.9% la agricultura con 14.5% y el comercio con 13.7%.

CUADRO XLVI - RAMA DE ACTIVIDAD ECONOMICA DE LA POBLACION ECONOMICAMENTE ACTIVA DE 7 AÑOS Y MAS, POR SEXO

Rama de actividad económica	Número de personas			Porciento		
	Total	Masculino	Femenino	Total	Masculino	Femenino
Todas las actividades	967 814	843 582	124 232	100.00	100.00	100.00
Agricultura.....	659 550	641 496	18 054	68.15	76.04	14.53
Minas.....	1 441	1 409	32	0.15	0.17	0.03
Industrias manufactureras.....	111 538	76 851	34 687	11.52	9.11	27.92
Construcción.....	26 427	26 275	152	2.73	3.11	0.12
Electricidad, agua....	1 244	1 218	26	0.13	0.14	0.02
Comercio.....	52 561	35 490	17 071	5.43	4.21	13.74
Transporte y comunicación.....	15 352	14 986	366	1.59	1.78	0.29
Servicios.....	95 705	42 291	53 414	9.89	5.01	43.00
Ignorado.....	3 996	3 566	430	0.41	0.42	0.35

Resulta interesante hacer un breve análisis de la distribución geográfica de la actividad económica. Los departamentos cuadro XLVII que muestran menor proporción de su población masculina dedicada a la agricultura son Guatemala con 30.8% y Totonicapán con 32.0%, siguiéndole Izabal con 60.8%. Del resto de departamentos, a cuatro les corresponden proporciones entre 70 y 80%, a diez les tocan porcentajes entre el 80 y 90%, y finalmente cinco con porcentajes arriba del 90%, siendo Alta Verapáz con 91.3%, el más alto. Los porcentajes altos que se presentan en minas, corresponden en especial a los departamentos que explotan salinas (Escuintla, Santa Rosa y Retalhuleu); siguiéndoles los departamentos de Alta Verapaz y Huehuetenango, que cuentan con yacimientos minerales en activa explotación.

En el campo de las industrias manufactureras el primer lugar, en cuanto se refiere a la proporción de personas dedicadas a dichas actividades, aparece Totonicapán con un 36.1 y 52.3% para los hombres y las mujeres respectivamente, aunque en general se refiere a actividades de tipo artesanal. El Progreso muestra aún una mayor proporción entre las mujeres ya que le corresponde el 58.2%. En el departamento de Guatemala, las proporciones para ambos sexos son casi iguales: 23.6 y 23.3%. Los departamentos que cuentan con menor proporción de su población activa dedicada a industrias manufactureras, son los siguientes en lo que al sexo masculino se refiere: Chiquimula (3.0%), Alta Verapaz (3.1%) y Jutiapa (3.2%). Los departamentos con menor proporción de población femenina dedicada a la industria son:

Escuintla (9.4%) e Izabal (13.3%).

Totonicapán vuelve a ocupar el primer lugar al considerar la proporción de hombres dedicados a actividades comerciales con un 27.9%, siguiéndole Izabal (16.7%) y Guatemala (8.8%). Las más bajas corresponden a Baja Verapaz (0.6%) y Alta Verapaz (1.0%), habiendo otros departamentos con porcentajes que ligeramente exceden del 1.0%. Los departamentos con mayor proporción de mujeres en actividades comerciales son Sacatepéquez (21.7%) y Guatemala (18.8%), y los con menor proporción El Quiché (1,7%) y Sololá (5.1%).

En la rama de transportes y comunicaciones Guatemala aparece en primer lugar con 6.1%, e Izabal en el segundo con (5.4%). Dentro de esta actividad, la proporción de mujeres es muy baja. Lo contrario ocurre con los servicios, pues mientras las proporciones en el sexo masculino varían entre 1.5% para Huehuetenango hasta 17.4% para Guatemala, en el sexo femenino oscilan entre 21.1% para Totonicapán y 64.9% para Guatemala.

CUADRO XLVII - RAMA DE ACTIVIDAD ECONOMICA DE LA POBLACION ECONOMICAMENTE ACTIVA DE 7 AÑOS Y MAS, SEGUN SEXO, POR DEPARTAMENTO

Departamento	MASCULINO									
	Total	Agricultura	Minas	Manufactura	Construcción	Electricidad	Comercio	Transporte y comunicación	Servicio	Ignorado
República	100.0	76.0	0.2	9.1	3.1	0.1	4.2	1.8	5.0	0.4
Guatemala.....	100.0	30.8	0.2	23.6	11.6	0.4	8.8	6.1	17.4	1.3
El Progreso....	100.0	85.1	0.0	4.3	2.7	0.1	1.9	2.7	2.9	0.3
Sacatepéquez...	100.0	76.2	0.0	9.8	4.3	0.1	2.3	2.0	4.8	0.4
Chimaltenango..	100.0	88.8	0.0	4.8	1.4	0.1	1.7	0.9	2.1	0.2
Escuintla.....	100.0	82.1	0.5	5.4	2.5	0.3	2.7	2.1	3.4	1.0
Santa Rosa.....	100.0	89.6	0.4	3.7	2.4	0.1	1.2	0.6	1.9	0.2
Sololá.....	100.0	89.3	0.0	3.8	1.2	0.0	2.6	0.4	2.4	0.2
Totonicapán....	100.0	32.0	-	36.1	1.1	0.0	27.9	0.3	2.3	0.3
Quezaltenango..	100.0	72.1	0.1	13.9	2.5	0.4	4.6	1.5	4.7	0.3
Suchitepéquez..	100.0	83.9	0.1	6.3	1.6	0.1	2.2	1.8	3.4	0.5
Retalhuleu.....	100.0	82.5	1.0	5.6	2.0	0.1	2.7	2.1	3.4	0.6
San Marcos.....	100.0	90.0	0.0	4.6	1.3	0.0	1.4	0.5	2.0	0.1
Huehuetenango..	100.0	90.8	0.2	5.0	1.0	0.0	1.1	0.3	1.5	0.1
El Quiché.....	100.0	88.1	0.1	5.3	0.6	0.0	3.4	0.4	2.0	0.1
Baja Verapaz...	100.0	90.5	0.0	3.7	2.5	0.0	0.6	0.3	2.2	0.2
Alta Verapaz...	100.0	91.3	0.3	3.1	0.7	0.0	1.0	0.7	2.7	0.1
El Petén.....	100.0	73.7	-	5.1	6.1	0.1	2.2	1.7	10.9	0.3
Izabal.....	100.0	60.8	0.0	5.9	2.4	0.2	16.7	5.4	7.7	0.9
Zacapa.....	100.0	79.1	-	6.7	2.3	0.1	2.9	2.9	5.8	0.3
Chiquimula.....	100.0	90.9	0.0	3.0	1.2	0.0	1.4	0.5	2.7	0.2
Jalapa.....	100.0	88.5	0.2	5.0	2.5	0.1	1.3	0.5	2.0	0.1
Jutiapa.....	100.0	89.7	0.2	3.2	1.7	0.0	1.2	0.4	3.4	0.1

CUADRO XLVII - RAMA DE ACTIVIDAD ECONOMICA DE LA POBLACION ECONOMICAMENTE ACTIVA DE 7 AÑOS Y MAS, SEGUN SEXO, POR DEPARTAMENTO (Continuación)

Departamento	FEMENINO									
	Total	Agricultura	Minas	Manufactura	Construcción	Electricidad	Comercio	Transporte y comunicación	Servicio	Ignorado
República	100.0	14.5	0.0	27.9	0.1	0.0	13.7	0.3	43.0	0.3
Guatemala.....	100.0	1.3	0.0	23.3	0.1	0.0	18.8	0.5	55.2	0.6
El Progreso....	100.0	6.5	-	58.2	0.0	-	8.6	0.1	26.3	0.3
Sacatepéquez...	100.0	8.5	-	21.1	0.1	-	21.7	0.6	47.7	0.4
Chimaltenango..	100.0	16.1	-	38.9	0.1	-	8.6	-	36.2	0.1
Escuintla.....	100.0	22.2	0.2	9.4	0.1	-	17.1	0.1	49.9	0.9
Santa Rosa.....	100.0	18.1	-	20.5	0.2	-	14.9	-	46.0	0.2
Sololá.....	100.0	14.1	0.1	45.7	-	-	5.1	0.1	34.5	0.5
Totonicapán....	100.0	10.7	-	52.3	0.1	-	15.7	0.0	21.1	0.2
Quezaltenango..	100.0	22.5	0.0	23.0	0.2	0.0	15.2	0.4	38.5	0.2
Suchitepéquez..	100.0	24.2	-	16.5	0.1	0.0	12.1	0.2	46.4	0.5
Retalhuleu.....	100.0	19.0	0.0	14.3	0.0	-	17.0	0.1	49.1	0.4
San Marcos.....	100.0	47.9	-	22.2	0.0	0.0	5.2	0.0	24.5	0.0
Huehuetenango..	100.0	26.1	0.0	34.3	0.1	0.0	9.1	0.0	30.2	0.1
El Quiché.....	100.0	40.9	0.1	26.8	-	-	1.7	0.3	30.0	0.1
Baja Verapaz...	100.0	15.1	0.0	49.2	0.1	-	5.5	0.0	29.9	0.1
Alta Verapaz...	100.0	20.3	0.1	36.8	0.1	-	7.5	0.0	35.1	0.1
El Petén.....	100.0	7.6	-	19.9	0.2	-	7.2	0.2	64.9	-
Izabal.....	100.0	6.9	-	13.3	0.1	-	16.1	0.7	62.8	0.1
Zacapa.....	100.0	6.4	-	45.7	0.7	0.0	10.9	0.3	35.7	0.2
Chiquimula.....	100.0	13.6	-	43.6	0.1	-	8.9	0.1	33.6	0.1
Jalapa.....	100.0	12.4	-	46.5	0.1	-	9.0	0.2	31.7	0.2
Jutiapa.....	100.0	17.7	0.1	25.2	0.2	-	13.9	0.1	42.5	0.3

OCUPACION

Considerando los grupos bajo los cuales fueron clasificadas las diversas ocupaciones, es al de "agricultores, pescadores, cazadores y madereros", cuadro XLVIII, al que corresponde una mayor proporción de la población económicamente activa. Dicha proporción se eleva a un 67.3% de la población de ambos sexos, constituyendo un 75.3% de la masculina y un 13.3% de la femenina. En importancia le sigue el grupo de "artesanos, operarios y otros obreros calificados" con un 14.0% para ambos sexos, 11.9% para el masculino y 28.2% para el femenino. En el sexo masculino, los demás grupos ocupacionales son relativamente de menor importancia, ya que la mayor proporción que corresponde a "vendedores y similares" que apenas alcanzó a un 2.7%. En el grupo femenino, las "trabajadoras de servicio y asistencia" constituyeron la fracción mayor (36.0%), siendo importantes también "vendedoras y similares" (7.8%) y las "profesionales, técnicas y afines" (5.4%). En este último grupo la mayor fracción la integran las maestras.

CUADRO XLVIII - POBLACION ECONOMICAMENTE ACTIVA DE 7 AÑOS Y MAS POR OCUPACION Y SEXO

Ocupación	Ambos sexos		Masculino		Femenino	
	Total	Porciento	Total	Porciento	Total	Porciento
República						
Todas las ocupaciones	967 814	100.0	843 582	100.0	124 232	100.0
Profesionales, técnicos y afines	15 571	1.6	8 910	1.1	6 661	5.4
Gerentes, administradores y directores	14 340	1.5	9 147	1.1	5 193	4.2
Oficinistas y afines	16 887	1.7	13 441	1.6	3 446	2.8
Vendedores y similares	32 157	3.3	22 419	2.7	9 738	7.8
Agricultores, pescadores, cazadores, etc.	651 802	67.3	635 309	75.3	16 493	13.3
Trabajadores en minas y canteras	2 533	0.3	2 505	0.3	28	0.0
Trabajadores en operaciones de transporte	12 047	1.2	11 938	1.4	109	0.1
Artesanos, operarios y otros obreros calificados	135 496	14.0	100 458	11.9	35 038	28.2
Trabajadores manuales y jornaleros	16 522	1.7	14 493	1.7	2 029	1.6
Trabajadores de servicio y asistencia	66 928	6.9	22 214	2.6	44 714	36.0
Ocupaciones ignoradas	3 531	0.4	2 748	0.3	783	0.6

El cuadro XLIX se ha construído con el fin de darse cuenta en qué forma se distribuyen los diferentes grupos ocupacionales entre las diversas ramas de actividad económica. Una fracción apreciable del grupo de "profesionales, técnicos y afines", como era de esperarse, desempeñan sus actividades en "servicios". De los "gerentes administradores y directores" tres cuartas partes se dedican al "comercio"; del grupo de "oficinistas y afines" un poco más de la mitad (51.1%) son absorbidos de nuevo por los "servicios", siguiendo en importancia el "comercio" y los "transportes". De los vendedores, como es lógico esperar, la casi totalidad (97.3%) desarrollan sus actividades dentro del "comercio". Los trabajadores de minas y canteras se reparten casi por igual entre la "minería" y las "manufactureras", con 44.2% y 51.4% respectivamente. De los "artesanos, operarios y obreros calificados" cerca de un 80% trabajan en la industria manufacturera y en la construcción. El grupo de trabajadores manuales tiene su mayor participación en la construcción con 39.2%, seguido del comercio, transportes y servicios, con cifras del 16 al 17%.

CUADRO XLIX - OCUPACION POR RAMA DE ACTIVIDAD DE LA POBLACION DE 7 AÑOS Y MAS, ECONOMICAMENTE ACTIVA, CIFRAS ABSOLUTAS Y RELATIVAS PARA AMBOS SEXOS

Ocupación	AMBOS SEXOS									
	Total	Agricultura	Minas	Manufactura	Construcción	Electricidad	Comercio	Transporte y comunicación	Servicio	Ignorado
República										
Todas las ocupaciones	967 814	659 550	1 441	111 538	26 427	1 244	52 561	15 352	95 705	3 996
Profesionales técnicos y afines	15 571	420	24	291	212	18	445	193	13 900	68
Gerentes, administradores y directores	14 340	192	21	513	263	12	10 982	311	2 000	46
Oficinistas y afines	16 887	1 010	37	1 008	188	171	2 817	2 544	8 689	423
Vendedores y similares	32 157	57	2	535	2	2	31 291	26	203	39
Agricultores, pescadores, cazadores, etc.	651 802	649 912	55	637	64	1	84	33	1 011	5
Trabajadores en minas y canteras	2 533	46	1 120	1 302	31	6	8	1	11	8
Trabajadores en operaciones de transporte	12 047	1 344	25	556	535	11	535	7 052	1 755	234
Artesanos, operarios y otros obreros calificados.	135 496	4 190	84	105 179	18 280	785	2 901	1 985	1 588	504
Trabajadores manuales y jornaleros	16 522	591	39	982	6 474	182	2 623	2 836	2 702	93
Trabajadores de servicio y asistencia	66 928	1 717	23	281	258	40	753	263	63 525	68
Ocupaciones ignoradas	3 531	71	11	254	120	16	122	108	321	2 508

CUADRO XLIX - OCUPACION POR RAMA DE ACTIVIDAD DE LA POBLACION DE 7 AÑOS Y MAS, ECONOMICAMENTE ACTIVA, CIFRAS ABSOLUTAS Y RELATIVAS PARA AMBOS SEXOS (Continuación)

Ocupación	AMBOS SEXOS									
	Total	Agricultura	Minas	Manufactura	Construcción	Electricidad	Comercio	Transporte y comunicación	Servicio	Ignorado
República										
Todas las ocupaciones	100.0	68.1	0.1	11.5	2.7	0.1	5.4	1.6	9.9	0.4
Profesionales técnicos y afines.....	100.0	2.7	0.2	1.9	1.4	0.1	2.9	1.2	89.3	0.4
Gerentes, administradores y directores.....	100.0	1.3	0.1	3.6	1.8	0.1	76.6	2.2	13.9	0.3
Oficinistas y afines.....	100.0	6.0	0.2	6.0	1.1	1.0	16.7	15.1	51.5	2.5
Vendedores y similares.....	100.0	0.2	0.0	1.7	0.0	0.0	97.3	0.1	0.6	0.1
Agricultores, pescadores, cazadores, etc.	100.0	99.7	0.0	0.1	0.0	0.0	0.0	0.0	0.2	0.0
Trabajadores en minas y canteras.....	100.0	1.8	44.2	51.4	1.2	0.2	0.3	0.0	0.4	0.3
Trabajadores en operaciones de transporte.....	100.0	11.2	0.2	4.6	4.4	0.1	4.4	58.5	14.6	1.9
Artesanos, operarios y otros obreros calificados.....	100.0	3.1	0.1	77.6	13.5	0.6	2.1	1.5	1.2	0.4
Trabajadores manuales y jornaleros.....	100.0	3.6	0.2	5.9	39.2	1.1	15.9	17.2	16.4	0.6
Trabajadores de servicio y asistencia.....	100.0	2.6	0.0	0.4	0.4	0.1	1.1	0.4	94.9	0.1
Ocupaciones ignoradas.....	100.0	2.0	0.3	7.2	3.4	0.5	3.5	3.1	9.1	71.0

POBLACION ECONOMICAMENTE INACTIVA

El censo arrojó un total de 1,184,055 personas inactivas de 7 años y más, de las cuales la quinta parte (20.3%) resultaron ser del sexo masculino. Comparando la cifra anterior con la población total de la misma edad, la población inactiva forma un 55.0%. Esta proporción disminuye sensiblemente, si en lugar de tomar la población de 7 años en adelante, que incluye una fuerte proporción de niños en edad escolar, se adopta como punto de partida una edad mayor. Tomando la de 15 años, se observa que la población inactiva (736,757 personas) constituye un 45.7%, y mientras en la población masculina aparecen 40,800 personas, cifra que es el 5.1% de la población de 15 años y más; en la femenina hay un total de 695,957 que corresponde al 86.1%.

En el sector masculino de 7 años y más, cuadro L los grupos más numerosos son los que corresponden a estudiantes y a niños en edad escolar que no asisten a la escuela. Entre ambos grupos forman un 84% de la población masculina inactiva. En importancia siguen los grupos de enfermos y de presos, que constituyen el 3.4 y el 1.4% respectivamente de la población antes citada. Si se eliminan los dos primeros grupos de edad, con el fin de estudiar únicamente la población de 15 años casi la mitad (46.5%) quedan dentro del grupo de "otros" que incluye inactivos por causas no especificadas. Los estudiantes forman el 21.6% y los enfermos el 16.9%.

En el sector femenino de 7 años y más, tres cuartas partes (74.5%) de la población inactiva declaró haberse dedicado a oficios de su casa. En importancia le siguen los menores de 14 años que no asisten a la escuela (17.5%) y los estudiantes (7.0%). A los demás grupos les corresponden porcentajes menores del medio por ciento. Al tomar en cuenta únicamente a la población de 15 años y más, de las 695,957 personas inactivas en dicho grupo 680,052 o sea un 97.7% declararon dedicarse a oficios de su casa. El grupo que le sigue en importancia es el de estudiantes con 1.2%. A los grupos restantes les corresponden porcentajes abajo del medio por ciento o cuando más igual a éste.

CUADRO L - INACTIVOS EN LAS POBLACIONES DE 7 AÑOS Y MAS Y DE 15 AÑOS Y MAS, POR SEXO

Causa de la inactividad	Número de personas			Porciento		
	Total	Masculino	Femenino	Total	Masculino	Femenino
Total de 7 años y más	1 184 055	240 469	943 586	100.00	100.00	100.00
Oficios de su casa	703 038	-	703 038	59.38	-	74.51
Estudiantes	146 751	80 716	66 035	12.39	33.57	7.00
Menores de 14 años que no estudian	287 161	121 633	165 528	24.25	50.58	17.54
Enfermo	11 747	8 185	3 562	0.99	3.40	0.38
Inválido, paralítico, etc.	2 293	1 499	794	0.19	0.62	0.08
Ciego	1 428	884	544	0.12	0.37	0.06
Prisionero	3 762	3 483	279	0.32	1.45	0.03
Pensionado, jubilado, etc.	843	634	209	0.07	0.26	0.02
Otros	27 032	23 435	3 597	2.28	9.75	0.38
Total de 15 años y más	736 757	40 800	695 957	100.00	100.00	100.00
Oficios de su casa	680 052	-	680 052	92.30	-	97.71
Estudiantes	17 070	8 798	8 272	2.32	21.56	1.19
Menores de 14 años que no estudian	-	-	-	-	-	-
Enfermo	9 728	6 889	2 839	1.32	16.88	0.41
Inválido, paralítico, etc.	1 933	1 276	657	0.26	3.13	0.09
Ciego	1 318	811	507	0.18	1.99	0.07
Prisionero	3 678	3 421	257	0.50	8.38	0.04
Pensionado, jubilado, etc.	843	634	209	0.11	1.55	0.03
Otros	22 135	18 971	3 164	3.00	46.50	0.45